



**МИНИСТЕРСТВО
ЦИФРОВОГО РАЗВИТИЯ, СВЯЗИ
И МАССОВЫХ КОММУНИКАЦИЙ
РОССИЙСКОЙ ФЕДЕРАЦИИ
(МИНЦИФРЫ РОССИИ)**

Пресненская наб., д.10, стр.2, Москва, 123112
Справочная: +7 (495) 771-8000

Администрациям
(по списку)

26.02.2024 № П12-16454

На № _____ от _____

О публикации сообщения о возможном
установлении публичного сервитута

В Министерство цифрового развития, связи и массовых коммуникаций Российской Федерации поступило ходатайство об установлении публичного сервитута от ПАО «Ростелеком».

В соответствии с пунктом 3 статьи 39.42 Земельного кодекса Российской Федерации просим в срок до 26 февраля 2024 г. опубликовать сообщение о возможном установлении публичного сервитута и прилагаемые к нему сведения о границах публичного сервитута на официальных сайтах администраций, а также разместить на информационных щитах в границах населенных пунктов, на территории которых расположены земли и земельные участки, в отношении которых подано ходатайство об установлении публичного сервитута.


Ссылки на публикации просим направить на адрес электронной почты a.komarova@digital.gov.ru.

- Приложение: 1. Сообщение о возможном установлении публичного сервитута на 6 л. в 1 экз.
2. Сведения о границах публичного сервитута на 230 л. в 1 экз.
3. Ходатайство об установлении публичного сервитута на 6 л. в 1 экз.

Директор Департамента государственного
регулирования рынка телекоммуникаций

Д.А. Тур

Исп.: А.О. Глушенкова
44432, a.komarova@digital.gov.ru



Сообщение о возможном установлении публичного сервитута

В соответствии с п. 3 статьи 39.42 Земельного кодекса Российской Федерации Министерство цифрового развития, связи и массовых коммуникаций Российской Федерации настоящим сообщает, что в целях размещения антенно-мачтовых сооружений связи по проекту «Устранение цифрового неравенства» возможно установление публичного сервитута в отношении следующих земель и земельных участков (их частей):

18:15:024001, расположенного по адресу: Российская Федерация, Удмуртская Республика, Красногорский район, д. Багыр;

18:01:008001, расположенного по адресу: Удмуртская Республика, Алнашский р-н, Варали д.;

18:06:020001:398, расположенного по адресу: Российская Федерация, Удмуртская Республика, муниципальный округ Граховский район, д. Иж-Бобья;

18:24:072001, расположенного по адресу: Удмуртская Республика, Якшур-Бодьинский р-н, Малая Итча д.,

18:01:014001, расположенного по адресу: Удмуртская Республика, Алнашский р-н, Марийское Гондырево д.,

18:21:072001, расположенного по адресу: Российская Федерация, Удмуртская Республика, Увинский район, д. Родники;

18:24:101002, расположенного по адресу: Удмуртская Республика, Якшур-Бодьинский район, д. Суровай;

18:24:102002, расположенного по адресу: Удмуртская Республика, муниципальный округ Якшур-Бодьинский район, с. Угловая;

64:17:050101, расположенного по адресу: Саратовская область, Краснокутский район, с. Журавлевка;

64:34:271601, расположенного по адресу: Российская Федерация, Саратовская Татищевский район, д. Ильиновка;

64:31:000000:4790, расположенного по адресу: Российская Федерация, Саратовская область, Самойловский район, с. Крийнички;

64:28:120101, расположенного по адресу: Саратовская область, Ровенский р-н, Кривоярское с/п, Новокаменка с.;

64:23:080302, расположенного по адресу: по адресу: Российская Федерация, Саратовская область, Озинский район, с. Новочерниговка;

64:07:010101, расположенного по адресу: Российская Федерация, Саратовская область, Балтайский район, с. Пилюгино;

64:05:170201, расположенного по адресу: Саратовская область, Балаковский район, с. Пылковка;

64:17:190701, расположенного по адресу: по адресу: Саратовская область, муниципальный район Краснокутский, городское поселение город Красный Кут, п. Семенной;

64:07:090101, расположенного по адресу: Саратовская область, Балтайский район, с. Сосновка;

64:15:200201:675, расположенного по адресу: Российская Федерация, Саратовская область, Калининский р-н, с. Шклово;

64:05:240201, расположенного по адресу: Саратовская область, Балаковский р-н, Быково-Отрогское с/п, с. Никольское-Казаково;

64:08:070101, расположенного по адресу: по адресу: Саратовская область, Вольский р-н, Междуреченское с/п, с. Покурлей;

64:12:010104, расположенного по адресу: по адресу: Саратовская область, Екатериновский р-н, с. Ивановка;

- 64:15:230101:371, расположенного по адресу: Саратовская область, Калининский р-н, с. Красноармейское;
- 64:29:010201, расположенного по адресу: Саратовская область, Романовский р-н, Усть-Щербединское с/п, с. Малое Щербедино;
- 73:11:030402, расположенного по адресу: Российская Федерация, Ульяновская область, Новоспасский район, с. Алакаевка;
- 73:15:010101, расположенного по адресу: Ульяновская область, Старокулаткинский р-н, Верхняя Терешка с.;
- 73:14:010801, расположенного по адресу: Российская Федерация, Ульяновская область, Сенгилеевский район, п. Кучуры;
- 73:07:071002, расположенного по адресу: Ульяновская область, Майнский район, Игнатовское городское поселение, п. Родниковые Пруды;
- 73:20:020203, расположенного по адресу: Российская Федерация, Ульяновская область, Цильнинский район, Мокробугурнинское сельское поселение, с. Русская Цильна;
- 73:07:030102, расположенного по адресу: Российская Федерация, Ульяновская область, Майнский район, Тагайское сельское поселение, с. Сиуч;
- 56:26:1402001, расположенного по адресу: Российская Федерация, Оренбургская область, Саракташский район, с. Андреевка;
- 56:26:0606001:392, расположенного по адресу: Российская Федерация, Оренбургская область, Саракташский р-н, с. Рыскулово;
- 56:23:1404002, расположенного по адресу: Оренбургская область, Переволоцкий район, с. Рычковка;
- 56:26:2003001, расположенного по адресу: Оренбургская область, Саракташский район, с. Студенцы;
- 56:10:1304009, расположенного по адресу: Оренбургская область, муниципальный район Грачёвский, сельское поселение Побединский сельсовет, п. Победа;
- 56:23:0201001:438, расположенного по адресу: Российская Федерация, Оренбургская область, Переволоцкий район, с. Адамовка;
- 56:15:1901001, расположенного по адресу: Оренбургская область, Кувандыкский район, с. Мухамедьярово;
- 13:15:0314014, расположенного по адресу: Российская Федерация, Республика Мордовия, Лямбирский район, с. Лопатино;
- 43:37:320307, расположенного по адресу: Кировская область, Шабалинский р-н, с. Соловецкое;
- 43:12:123900, расположенного по адресу: Кировская область, муниципальный район Кирово-Чепецкий, сельское поселение Федяковское, д. Лубягино;
- 43:15:040202, расположенного по адресу: Кировская область, муниципальный округ Лебяжский, с. Вотское;
- 43:14:310204, расположенного по адресу: Кировская область, муниципальный район Куменский, городское поселение Нижнеивкинское, с. Раменье;
- 43:37:320340:471, расположенного по адресу: Кировская область, Шабалинский район, с. Семеновское;
- 58:09:0170101, расположенного по адресу: Пензенская область, муниципальный район Иссинский, сельское поселение Соловцовский сельсовет, с. Дмитриевка;
- 58:14:0310101, расположенного по адресу: Пензенская область, Кузнецкий район, с. Злобинка;
- 63:14:0609001, расположенного по адресу: Российская Федерация, Самарская область, муниципальный район Большеглушицкий, сельское поселение Фрунзенское, с. Каралык;
- 63:11:0502004, расположенного по адресу: Российская Федерация, Самарская область, Алексеевский р-н, Авангард с/п, Первокоммунарский п.

Обоснованием необходимости установления публичного сервитута являются мероприятия по устранению цифрового неравенства между жителями городского и сельского населения и обеспечению оказания универсальных услуг связи в населенных пунктах с численностью населения от 250 до 500 человек с использованием точек доступа на всей территории, реализуемыми в рамках государственной программы Российской Федерации «Информационное общество», утвержденной постановлением Правительства Российской Федерации от 15.04.2014 № 313.

Заинтересованные лица могут ознакомиться с поступившим ходатайством об установлении публичного сервитута и прилагаемым к нему описанием местоположения границ публичного сервитута в Министерстве цифрового развития, связи и массовых коммуникаций Российской Федерации по адресу: 123112, Москва, Пресненская наб., д. 10, стр. 2, IQ-квартал; администрациях МО «Муниципальный округ Красногорский район Удмуртской Республики» по адресу: 427650, РФ, Удмуртская Республика, Красногорский район, с. Красногорское, ул. Ленина, д. 64; МО «Муниципальный округ Сюмсинский район Удмуртской Республики» по адресу: 427370, Удмуртская республика, Сюмсинский район, с. Сюмси ул. Советская, д. 45; МО «Муниципальный округ Алнашский район Удмуртской Республики» по адресу: 427880, Удмуртская Республика, с. Алнаши, ул. Комсомольская, д. 8; МО «Муниципальный округ Граховский район Удмуртской республики» по адресу: 427730, Удмуртская Республика, Граховский район, с. Грахово, ул. Ачинцева, д. 3; МО «Муниципальный округ Якшур-Бодьинский район Удмуртской Республики» по адресу: 427100, Удмуртская Республика, с. Якшур-Бодья, ул. Пушиной, д. 69; МО «Муниципальный округ Увинский район Удмуртской Республики» по адресу: 427260, Удмуртская Республика, Увинский район, п. Ува, ул. Калинина, д. 19; Краснокутского муниципального района Саратовской области по адресу: 413235 Саратовская область, г. Красный Кут, проспект Победы, д. 1; МО «Саракташский район Оренбургской области» по адресу: 462100, Оренбургская область, Саракташский район, п. Саракташ, ул. Вокзальная, д. 12; Грачёвского района Оренбургской области по адресу: 461800, Россия, Оренбургская обл. Грачевский р-он, с. Грачевка ул. Майская, д. 22; Озинского района Саратовской области по адресу: 413620, Саратовская область, Озинский р-н, р.п. Озинки, ул. Ленина, д. 14; Лебяжского района Кировской области по адресу: 613500, Кировская область, пгт Лебяжье, ул. Комсомольская, д. 5; Иссинского района Пензенской области по адресу: 442710, Пензенская область, Иссинский район, р.п. Исса, ул. Черокманова, д. 21; Кузнецкого района Пензенской области по адресу: 442530, Пензенская область, г. Кузнецк, ул. Комсомольская, д. 53; Свердловского МО Калининского муниципального района Саратовской области по адресу: 412473, Саратовская область, Калининский район, с. Свердлово, ул. Советская, д. 46; Журавлевского МО Краснокутского муниципального района Саратовской области по адресу: 413242, Саратовская область, Краснокутский район, с. Журавлевка, ул. Центральная д. 1; Сторожевского МО Татищевского муниципального района Саратовской области по адресу: 412192, Саратовская область, Татищевский район, с. Сторожевка, ул. Газовиков, д. 2; Святославского МО Самойловского района Саратовской области по адресу: 412390, Саратовская область, Самойловский район, с. Святославка, ул. Кооперативная, д. 2 А; Кривоярского МО Ровенского района Саратовской области по адресу: Саратовская область, Ровенский район, село Кривояр, Советская ул., д. 7; Первоцелинного МО Озинского муниципального района Саратовской области по адресу: 413618, Саратовская область, Озинский район, п. Первоцелинный, ул. Набережная, д. 16; Большеозерского МО Балтайского муниципального района Саратовской области по адресу: Саратовская область, Балтайский район, с. Большие Озерки, ул. Пионерская, д. 2; Быково-Отрогского МО Балаковского муниципального района Саратовской области по адресу: Саратовская обл., г. Балаково, ул. Саратовское шоссе, д. 18; Барнуковского МО Балтайского района Саратовской области по

адресу: Саратовская область, Балтайский район, с. Барнуковка, ул. Новая, д. 34/2а; Даниловского МО Аткарского муниципального района Саратовской области по адресу: 412409, Саратовская область, Аткарский район, село Даниловка, ул. Центральная, д. 85; Коптевского сельского поселения Новоспасского района Ульяновской области по адресу: 433883 Ульяновская область, Новоспасский район, с. Коптевка, ул. Ленина д. 68; Терешанского сельского поселения Старокулаткинского района Ульяновской области по адресу: Ульяновская область Старокулаткинский район с. Средняя Терешка ул. Марата Асадуллина, д. 263; Силикатненского городского поселения Сенгилеевского района Ульяновской области по адресу: 433393, Ульяновская область, Сенгилеевский район, р.п. Силикатный, улица Энгельса, д. 5; МО «Игнатовское городское поселение» Майнского района Ульяновской области по адресу: 433152, Ульяновская область, Майнский район, р. п. Игнатовка, ул. 2-ая Советская, д. 9; МО «Мокробугурнинское сельское поселение» Цильнинского района Ульяновской области по адресу: 433602 Ульяновская область, Цильнинский район, с. Мокрая Бугурна, ул. Суркова, д. 2; Тагайского сельского поселения Майнского района Ульяновской области по адресу: Ульяновская область, Майнский район, с. Тагай, ул. Цветкова, д. 18; МО «Озерское сельское поселение» Чердаклинского района Ульяновской области» по адресу: 433428, Ульяновская область, Чердаклинский район, село Озерки, ул. Кооперативная, д. 16; МО Желтинский сельсовет Саракташского района Оренбургской области по адресу: 462140, Оренбургская обл., Саракташский р-н, с. Желтое, ул. Советская, д. 19; МО Петровский сельсовет Саракташского района Оренбургской области по адресу: 462137, Оренбургская область, Саракташский район, с. Петровское, ул. Школьная, д. 1; Казанского сельсовета Шарлыкского района Оренбургской области по адресу: 461454, Оренбургская область, Шарлыкский район, с. Казанка, ул. Центральная, д. 108; Пролетарский сельсовет Красногвардейского района Оренбургской области по адресу: 461167, Оренбургская область, Красногвардейский район, п. Пролетарка, ул. Школьная, д. 33; МО Раздольный сельсовет Беляевского района Оренбургской области по адресу: 461347, Оренбургская область, Беляевский район, с. Междуречье, ул. Степная, д. 7; МО Светлый сельсовет Сакмарского района Оренбургской области по адресу: 461423, Оренбургская область, Сакмарский район, п. Светлый, ул. Фельдшерская, д. 4 кв. 1; Родничнодольского сельсовета Переволоцкого района Оренбургской области по адресу: 461293, Оренбургская область, Переволоцкий район, Село Родничный Дол, ул. Центральная, д. 3; Черноотрожского сельсовета Саракташского района Оренбургской области по адресу: 462114, Оренбургская обл., Саракташский район, с. Чёрный Отрог, ул. Центральная, д. 3; Побединского сельсовета Грачевского района Оренбургской области по адресу: 461817, Оренбургская область, Грачевский район, поселок Победа, ул. Сеннореченская, д. 84; Саловского сельского поселения Лямбирского муниципального района Республики Мордовия по адресу: 431516, Республика Мордовия, Лямбирский район, поселок Совхоз «Коммунар», ул. Школьная, д. 3а; Новотроицкого сельского поселения Шабалинского района Кировской области по адресу: Кировская область, Шабалинский район, с. Новотроицкое, ул. Кооперативная, д. 6; Федяковского сельского поселения Кирово-Чепецкого района Кировской области по адресу: 613006, Кировская область, Кирово-Чепецкий район, д. Шутовщина, ул. Октябрьская, д. 5; Нижнеивкинское городского поселения Куменского района Кировской области по адресу: Кировская область, Куменский район, пгт Нижнеивкино, ул. Октябрьская, д. 21; Фрунзенского сельского поселения муниципального района Большеглушицкий Самарской области по адресу: 446185, Самарская область, Большеглушицкий район, п. Фрунзенский, пл. Ленина, д. 1; Соловцовского Сельсовета Иссинского района Пензенской области по адресу: 442702, Пензенская область, Иссинский район, с. Соловцово, ул. Центральная, д. 38; Яснополянского сельсовета Кузнецкого района Пензенской области по адресу: 442513, Пензенская область, Кузнецкий район, с. Пионер, ул. Заводская, д. 22; Междуреченского

МО Вольского муниципального района Саратовской области по адресу: 412974 Саратовская область, Вольский район, село Междуречье, улица Луговая, д. 22; Бакурского МО Екатериновского муниципального района Саратовской области по адресу: Саратовская область, Екатериновский район, село Бакуры, ул. Тургенева, д. 8; Усть-Щербединского МО Романовского муниципального района Саратовской области по адресу: Саратовская область, Романовский район, с. Усть-Щербедино, ул. Ленина, д. 1а; МО Адамовский сельсовет Переволоцкого района Оренбургской области по адресу: 461287, Оренбургская обл., Переволоцкий район, с. Адамовка, ул. Советская, д. 1; МО Кувандыкский городской округ Оренбургской области по адресу: 462243, г. Кувандык, ул. Оренбургская, д. 20; МО Ленинское городское поселение Шабалинского района Кировской области по адресу: Кировская обл., Шабалинский р-н, пгт. Ленинское, ул. Фрунзе, д. 21Б; сельского поселения Авангард Алексеевского района Самарской области по адресу: 446643, Самарская область, Алексеевский район, п. Авангард, ул. Советская, д. 11.

Подать заявления об учете прав на земельные участки можно по адресу Министерства цифрового развития, связи и массовых коммуникаций Российской Федерации (Москва, Пресненская наб., д. 10, стр. 2, IQ-квартал).

Срок подачи заявлений об учете прав на земельные участки, в отношении которого испрашивается публичный сервитут, составляет 15 (пятнадцать) дней со дня опубликования данного сообщения (в соответствии с п. 8 ст. 39.42 Земельного кодекса Российской Федерации).

Время приема заинтересованных лиц для ознакомления с поступившим ходатайством об установлении публичного сервитута и подачи заявлений:

Понедельник – четверг: с 9:30 до 12:30 и с 14:00 до 17:00;

Пятница: с 9:30 до 12:30 и с 14:00 до 15:00.

Подробнее о порядке приема граждан можно узнать на сайте <https://digital.gov.ru/ru/appeals/personal/>.

Данная информация размещена на официальных сайтах Министерства цифрового развития, связи и массовых коммуникаций Российской Федерации (<https://digital.gov.ru/ru/>), МО «Муниципальный округ Красногорский район Удмуртской Республики» (<https://mo-krasno.ru>), МО «Муниципальный округ Сюмсинский район Удмуртской Республики» (<https://www.sumsi-adm.ru/>), МО «Муниципальный округ Алнашский район Удмуртской Республики» (<https://alnashi.udmurt.ru/>), МО «Муниципальный округ Граховский район Удмуртской республики» (<https://grahovo.udmurt.ru>), МО «Муниципальный округ Якшур-Бодьинский район Удмуртской Республики» (<https://yakshurbodya.gosuslugi.ru>), МО «Муниципальный округ Увинский район Удмуртской Республики» (<https://uva.udmurt.ru/>), Краснокутского муниципального района Саратовской области (<https://krasny-kut.ru>), МО «Саракташский район Оренбургской области» (<https://sar.orb.ru>), Грачёвского района Оренбургской области (<http://грачевский-район.рф/>), Озинского района Саратовской области (<http://ozinki.sarmo.ru>), Лебяжского района Кировской области (<https://lebyazhe43.ru/>), Иссинского района Пензенской области (<https://issa.pnzreg.ru>), Кузнецкого района Пензенской области (<https://kuzneck.pnzreg.ru>), Свердловского МО Калининского муниципального района Саратовской области (<http://sverdl.kalininsk.sarmo.ru>), Сторожевского МО Татищевского муниципального района Саратовской области (<https://storozhevskoe-r64.gosweb.gosuslugi.ru>), Святославского МО Самойловского района Саратовской области (<https://svyatoslavskoe-r64.gosweb.gosuslugi.ru>), Кривоярского МО Ровенского района Саратовской области (<https://krivoyarskoe-r64.gosweb.gosuslugi.ru>), Большеозерского МО Балтайского муниципального района Саратовской области (<https://bolsheozerskoe-r64.gosweb.gosuslugi.ru>), Быково-Отрогского МО Балаковского

муниципального района Саратовской области (<https://bykovootrogsкое-r64.gosweb.gosuslugi.ru>), Барнуковского МО Балтайского района Саратовской области (<https://barnukovskое-r64.gosweb.gosuslugi.ru>), Даниловского МО Аткарского муниципального района Саратовской области (<https://danilovskое-r64.gosweb.gosuslugi.ru>), Коптевского сельского поселения Новоспасского района Ульяновской области (<https://koptevskое-r73.gosweb.gosuslugi.ru>), Терешанского сельского поселения Старокулаткинского района Ульяновской области (<https://tereshanskое-r73.gosweb.gosuslugi.ru>), Силикатненского городского поселения Сенгилеевского района Ульяновской области (<https://silikatniy.gosuslugi.ru>), МО «Игнатовское городское поселение» Майнского района Ульяновской области (<https://ignatovskое-r73.gosweb.gosuslugi.ru>), МО «Мокробугурнинское сельское поселение» Цильнинского района Ульяновской области (<http://www.мокробугурнинское.рф>), Тагайского сельского поселения Майнского района Ульяновской области (<https://tagaj-r73.gosweb.gosuslugi.ru>), МО «Озерское сельское поселение» Чердаклинского района Ульяновской области» (<https://ozersкое-r73.gosweb.gosuslugi.ru>), МО Желтинский сельсовет Саракташского района Оренбургской области (<https://admzheltoe56.ru/>), МО Петровский сельсовет Саракташского района Оренбургской области (<http://admpetrovskое.ru>), Казанского сельсовета Шарлыкского района Оренбургской области (<https://sl-kz.orb.ru>), Пролетарский сельсовет Красногвардейского района Оренбургской области (<https://mo-proletarskij.ru>), МО Раздольный сельсовет Беляевского района Оренбургской области (<https://razsovet.ru>), МО Светлый сельсовет Сакмарского района Оренбургской области (<https://svetlyj.orb.ru>), Родничнодольского сельсовета Переволоцкого района Оренбургской области (<https://www.roddol56.ru>), Саловского сельского поселения Лямбирского муниципального района Республики Мордовия (<https://salovka.gosuslugi.ru>), Новотроицкого сельского поселения Шабалинского района Кировской области (<https://novotroickое-r43.gosweb.gosuslugi.ru>), Федяковского сельского поселения Кирово-Чепецкого района Кировской области (<https://43федяково.рф>), Нижнеивкинского городского поселения Куменского района Кировской области (<https://nizhneivkinsкое-r43.gosweb.gosuslugi.ru>), Фрунзенского сельского поселения муниципального района Большеглушицкий Самарской области (<https://adm-frunzensкое.ru>), Междуреченского МО Вольского муниципального района Саратовской области (<https://mezhdurechenskое-r64.gosweb.gosuslugi.ru>), Бакурского МО Екатериновского муниципального района Саратовской области (<https://bakury-r64.gosweb.gosuslugi.ru>), Усть-Щербединского МО Романовского муниципального района Саратовской области (<https://ustshherbedinskое-r64.gosweb.gosuslugi.ru>), МО Адамовский сельсовет Переволоцкого района Оренбургской области (<https://adam-perevolock.ru>), МО Кувандыкский городской округ Оренбургской области (<https://regionkuv.orb.ru>), МО Ленинское городское поселение Шабалинского района Кировской области (<https://leninskое-r43.gosweb.gosuslugi.ru>), сельского поселения Авангард Алексеевского района Самарской области (<https://admavangard.ru>).

ОПИСАНИЕ МЕСТОПОЛОЖЕНИЯ ГРАНИЦ

Антенно-мачтовое сооружение связи объекта «Установка АМС БС в Республике Удмуртия Российской Федерации по проекту «Устранение цифрового неравенства» (УЦН 2.0)»

(наименование объекта, местоположение границ которого описано (далее - объект))

Раздел 1

Сведения об объекте

№ п/п	Характеристики объекта	Описание характеристик
1	2	3
1	Местоположение объекта	Удмуртская Республика, Красногорский р-н, Багыр д
2	Площадь объекта ± величина погрешности определения площади ($P \pm \Delta P$)	$25 \text{ м}^2 \pm 2 \text{ м}^2$
3	Иные характеристики объекта	<p>Вид объекта реестра границ: Зона с особыми условиями использования территории</p> <p>Вид объекта по документу: Публичный сервитут ПАО «Ростелеком» для размещения антенно-мачтового сооружения связи объекта «Установка АМС БС в Удмуртской Республике Российской Федерации по проекту «Устранение цифрового неравенства» (УЦН 2.0)»</p> <p>Содержание ограничений использования объектов недвижимости в пределах зоны или территории: Публичный сервитут ПАО "Ростелеком" устанавливается для использования земель кадастровых кварталов (его части): 18:15:024001, расположенного по адресу: Удмуртская Республика, муниципальный округ Красногорский район, деревня Багыр, для размещения антенно-мачтового сооружения связи объекта «Установка АМС БС в Удмуртской Республике Российской Федерации по проекту «Устранение цифрового неравенства» (УЦН 2.0)» на срок 49 (сорок девять) лет.</p> <p>Контактные данные: 115172, Российская Федерация, Москва, ул. Гончарная, д. 30, стр 1. Контактный телефон/факс: +7 (499) 999-82-83 / +7 (499) 999-82-22. Электронная почта: rostelecom@rt.ru</p>

Раздел 2

Сведения о местоположении границ объекта

1. Система координат МСК-18 зона 2

2. Сведения о характерных точках границ объекта

Обозначение характерных точек границ	Координаты, м		Метод определения координат характерной точки	Средняя квадратическая погрешность положения характерной точки (Mt), м	Описание обозначения точки на местности (при наличии)
	X	Y			
1	2	3	4	5	6
1	490 898,19	2 190 846,87	Аналитический метод	0,10	—
2	490 897,59	2 190 851,83		0,10	
3	490 892,63	2 190 851,23		0,10	
4	490 893,23	2 190 846,27		0,10	
1	490 898,19	2 190 846,87		0,10	

3. Сведения о характерных точках части (частей) границы объекта

1	2	3	4	5	6
—	—	—	—	—	—

Схема расположения границ публичного сервитута



Масштаб 1:800

Условные обозначения:

- - Проектные границы публичного сервитута
- - - - Проектное местоположение инженерного сооружения
- - Существующие границы земельных участков
- - Существующая часть границы кадастрового квартала
- - Установленные границы административно-территориальных образований
- - Существующая часть границы ЗОУИТ (территориальной зоны)
- - Характерная точка границы публичного сервитута
- :0111009:126 - Обозначение и кадастровый номер существующего земельного участка
- 56:35:0111010 - Обозначение кадастрового квартала

Подпись А.В.Миронов Дата 17 января 2024 г.

Место для оттиска печати (при наличии) лица, составившего описание местоположения границ объекта

Прохождение границы		Описание прохождения границы
от точки	до точки	
1	2	3
—	—	—

ОПИСАНИЕ МЕСТОПОЛОЖЕНИЯ ГРАНИЦ

Антенно-мачтовое сооружение связи объекта «Установка АМС БС в Республика Удмуртия Российской Федерации по проекту «Устранение цифрового неравенства» (УЦН 2.0)»

(наименование объекта, местоположение границ которого описано (далее - объект))

Раздел 1

Сведения об объекте

№ п/п	Характеристики объекта	Описание характеристик
1	2	3
1	Местоположение объекта	Удмуртская Республика, Алнашский р-н, Варали д
2	Площадь объекта ± величина погрешности определения площади ($P \pm \Delta P$)	$25 \text{ м}^2 \pm 2 \text{ м}^2$
3	Иные характеристики объекта	<p>Вид объекта реестра границ: Зона с особыми условиями использования территории</p> <p>Вид объекта по документу: Публичный сервитут ПАО «Ростелеком» для размещения антенно-мачтового сооружения связи объекта «Установка АМС БС в Республика Удмуртия Российской Федерации по проекту «Устранение цифрового неравенства» (УЦН 2.0)»</p> <p>Содержание ограничений использования объектов недвижимости в пределах зоны или территории: Публичный сервитут ПАО "Ростелеком" устанавливается для использования земель кадастровых кварталов (его части): 18:01:008001, расположенного по адресу: 427882, Удмуртская Респ, Алнашский р-н, деревня Варали, для размещения антенно-мачтового сооружение связи объекта «Установка АМС БС в Удмуртской Республике Российской Федерации по проекту «Устранение цифрового неравенства» (УЦН 2.0)» на срок 49 (сорок девять) лет.</p> <p>Контактные данные: 115172, Российская Федерация, Москва, ул. Гончарная, д. 30, стр 1. Контактный телефон/факс: +7 (499) 999-82-83 / +7 (499) 999-82-22. Электронная почта: rostelecom@rt.ru</p>

Раздел 2

Сведения о местоположении границ объекта

1. Система координат МСК-18 зона 2

2. Сведения о характерных точках границ объекта

Обозначение характерных точек границ	Координаты, м		Метод определения координат характерной точки	Средняя квадратическая погрешность положения характерной точки (Mt), м	Описание обозначения точки на местности (при наличии)
	X	Y			
1	2	3	4	5	6
1	302 708,82	2 171 588,16	Аналитический метод	0,10	—
2	302 705,43	2 171 591,83		0,10	
3	302 701,75	2 171 588,45		0,10	
4	302 705,14	2 171 584,77		0,10	
1	302 708,82	2 171 588,16		0,10	

3. Сведения о характерных точках части (частей) границы объекта








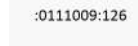

1	2	3	4	5	6
—	—	—	—	—	—

Схема расположения границ публичного сервитута



Масштаб 1:1 000

Условные обозначения:

-  - Проектные границы публичного сервитута
-  - Проектное местоположение инженерного сооружения
-  - Существующие границы земельных участков
-  - Существующая часть границы кадастрового квартала
-  - Установленные границы административно-территориальных образований
-  - Существующая часть границы ЗОУИТ (территориальной зоны)
-  - Характерная точка границы публичного сервитута
-  - Обозначение и кадастровый номер существующего земельного участка
-  - Обозначение кадастрового квартала

Подпись А.В.Миронов Дата 17 января 2024 г.

Место для оттиска печати (при наличии) лица, составившего описание местоположения границ объекта

Прохождение границы		Описание прохождения границы
от точки	до точки	
1	2	3
—	—	—

ОПИСАНИЕ МЕСТОПОЛОЖЕНИЯ ГРАНИЦ

Антенно-мачтовое сооружение связи объекта «Установка АМС БС в Республика Удмуртия Российской Федерации по проекту «Устранение цифрового неравенства» (УЦН 2.0)»

(наименование объекта, местоположение границ которого описано (далее - объект))

Раздел 1

Сведения об объекте

№ п/п	Характеристики объекта	Описание характеристик
1	2	3
1	Местоположение объекта	Удмуртская Республика, Граховский р-н, Иж-Бобья д
2	Площадь объекта ± величина погрешности определения площади ($P \pm \Delta P$)	$25 \text{ м}^2 \pm 2 \text{ м}^2$
3	Иные характеристики объекта	<p>Вид объекта реестра границ: Зона с особыми условиями использования территории</p> <p>Вид объекта по документу: Публичный сервитут ПАО «Ростелеком» для размещения антенно-мачтового сооружения связи объекта «Установка АМС БС в Республика Удмуртия Российской Федерации по проекту «Устранение цифрового неравенства» (УЦН 2.0)»</p> <p>Содержание ограничений использования объектов недвижимости в пределах зоны или территории: Публичный сервитут ПАО "Ростелеком" устанавливается для использования земель кадастровых кварталов (его части): 18:06:020001, расположенного по адресу: 427742, Удмуртская Республика, муниципальный округ Граховский район, д. Иж-Бобья, для размещения антенно-мачтового сооружения связи объекта «Установка АМС БС в Республика Удмуртия Российской Федерации по проекту «Устранение цифрового неравенства» (УЦН 2.0)» на срок 49 (сорок девять) лет.</p> <p>Контактные данные: 115172, Российская Федерация, Москва, ул. Гончарная, д. 30, стр 1. Контактный телефон/факс: +7 (499) 999-82-83 / +7 (499) 999-82-22. Электронная почта: rostelecom@rt.ru</p> <p>Земельные участки, образующие зону или территорию: 18:06:020001:398</p>

Раздел 2

Сведения о местоположении границ объекта

1. Система координат МСК-18 зона 2

2. Сведения о характерных точках границ объекта

Обозначение характерных точек границ	Координаты, м		Метод определения координат характерной точки	Средняя квадратическая погрешность положения характерной точки (Mt), м	Описание обозначения точки на местности (при наличии)
	X	Y			
1	2	3	4	5	6
1	298 646,47	2 157 518,06	Аналитический метод	0,10	—
2	298 643,29	2 157 521,98		0,10	
3	298 639,39	2 157 519,10		0,10	
4	298 642,37	2 157 515,08		0,10	
1	298 646,47	2 157 518,06		0,10	

3. Сведения о характерных точках части (частей) границы объекта










1	2	3	4	5	6
—	—	—	—	—	—

Схема расположения границ публичного сервитута



Масштаб 1:1 000

Условные обозначения:

-  - Проектные границы публичного сервитута
-  - Проектное местоположение инженерного сооружения
-  - Существующие границы земельных участков
-  - Существующая часть границы кадастрового квартала
-  - Установленные границы административно-территориальных образований
-  - Существующая часть границы ЗОУИТ (территориальной зоны)
-  - Характерная точка границы публичного сервитута
-  - Обозначение и кадастровый номер существующего земельного участка
-  - Обозначение кадастрового квартала

Подпись А.В.Миронов

Дата 17 января 2024 г.

Место для оттиска печати (при наличии) лица, составившего описание местоположения границ объекта

Прохождение границы		Описание прохождения границы
от точки	до точки	
1	2	3
—	—	—

ОПИСАНИЕ МЕСТОПОЛОЖЕНИЯ ГРАНИЦ

Антенно-мачтовое сооружение связи объекта «Установка АМС БС в Республика Удмуртия Российской Федерации по проекту «Устранение цифрового неравенства» (УЦН 2.0)»

(наименование объекта, местоположение границ которого описано (далее - объект))

Раздел 1

Сведения об объекте		
№ п/п	Характеристики объекта	Описание характеристик
1	2	3
1	Местоположение объекта	Удмуртская Республика, Якшур-Бодьинский р-н, Малая Итча д
2	Площадь объекта ± величина погрешности определения площади ($P \pm \Delta P$)	$25 \text{ м}^2 \pm 2 \text{ м}^2$
3	Иные характеристики объекта	<p>Вид объекта реестра границ: Зона с особыми условиями использования территории</p> <p>Вид объекта по документу: Антенно-мачтовое сооружение связи объекта «Установка АМС БС в Республика Удмуртия Российской Федерации по проекту «Устранение цифрового неравенства» (УЦН 2.0)»</p> <p>Содержание ограничений использования объектов недвижимости в пределах зоны или территории: Публичный сервитут ПАО "Ростелеком" устанавливается для использования земель кадастровых кварталов (его части): 18:24:072001, расположенного по адресу: 427110, Удмуртская Респ, Якшур-Бодьинский р-н, деревня Малая Итча, для размещения антенно-мачтового сооружение связи объекта «Установка АМС БС в Удмуртской Республике Российской Федерации по проекту «Устранение цифрового неравенства» (УЦН 2.0)» на срок 49 (сорок девять) лет.</p> <p>Контактные данные: 115172, Российская Федерация, Москва, ул. Гончарная, д. 30, стр 1. Контактный телефон/факс: +7 (499) 999-82-83 / +7 (499) 999-82-22. Электронная почта: rostelecom@rt.ru</p>

Раздел 2

Сведения о местоположении границ объекта

1. Система координат МСК-18 зона 2


2. Сведения о характерных точках границ объекта

Обозначение характерных точек границ	Координаты, м		Метод определения координат характерной точки	Средняя квадратическая погрешность положения характерной точки (Mt), м	Описание обозначения точки на местности (при наличии)
	X	Y			
1	2	3	4	5	6
1	421 615,25	2 207 929,14	Аналитический метод	0,10	—
2	421 610,54	2 207 930,82		0,10	
3	421 608,86	2 207 926,11		0,10	
4	421 613,57	2 207 924,43		0,10	
1	421 615,25	2 207 929,14		0,10	

3. Сведения о характерных точках части (частей) границы объекта










1	2	3	4	5	6
—	—	—	—	—	—

Схема расположения границ публичного сервитута



Масштаб 1:1 000

Условные обозначения:

-  - Проектные границы публичного сервитута
-  - Проектное местоположение инженерного сооружения
-  - Существующие границы земельных участков
-  - Существующая часть границы кадастрового квартала
-  - Установленные границы административно-территориальных образований
-  - Существующая часть границы ЗОУИТ (территориальной зоны)
-  - Характерная точка границы публичного сервитута
-  - Обозначение и кадастровый номер существующего земельного участка
-  - Обозначение кадастрового квартала

Подпись А.В.Миронов Дата 17 января 2024 г.

Место для оттиска печати (при наличии) лица, составившего описание местоположения границ объекта

Прохождение границы		Описание прохождения границы
от точки	до точки	
1	2	3
—	—	—

ОПИСАНИЕ МЕСТОПОЛОЖЕНИЯ ГРАНИЦ

Антенно-мачтовое сооружение связи объекта «Установка АМС БС в Республика Удмуртия Российской Федерации по проекту «Устранение цифрового неравенства» (УЦН 2.0)»

(наименование объекта, местоположение границ которого описано (далее - объект))

Раздел 1

Сведения об объекте		
№ п/п	Характеристики объекта	Описание характеристик
1	2	3
1	Местоположение объекта	Удмуртская Республика, Алнашский р-н, Марийское Гондырево д
2	Площадь объекта ± величина погрешности определения площади ($P \pm \Delta P$)	$25 \text{ м}^2 \pm 2 \text{ м}^2$
3	Иные характеристики объекта	<p>Вид объекта реестра границ: Зона с особыми условиями использования территории</p> <p>Вид объекта по документу: Антенно-мачтовое сооружение связи объекта «Установка АМС БС в Республика Удмуртия Российской Федерации по проекту «Устранение цифрового неравенства» (УЦН 2.0)»</p> <p>Содержание ограничений использования объектов недвижимости в пределах зоны или территории: Публичный сервитут ПАО "Ростелеком" устанавливается для использования земель кадастровых кварталов (его части): 18:01:014001, расположенного по адресу: 427882, Удмуртская Респ, Алнашский р-н, деревня Марийское Гондырево, для размещения антенно-мачтового сооружение связи объекта «Установка АМС БС в Удмуртской Республике Российской Федерации по проекту «Устранение цифрового неравенства» (УЦН 2.0)» на срок 49 (сорок девять) лет.</p> <p>Контактные данные: 115172, Российская Федерация, Москва, ул. Гончарная, д. 30, стр 1. Контактный телефон/факс: +7 (499) 999-82-83 / +7 (499) 999-82-22. Электронная почта: rostelecom@rt.ru</p>

Раздел 2

Сведения о местоположении границ объекта

1. Система координат МСК-18 зона 2

2. Сведения о характерных точках границ объекта

Обозначение характерных точек границ	Координаты, м		Метод определения координат характерной точки	Средняя квадратическая погрешность положения характерной точки (Mt), м	Описание обозначения точки на местности (при наличии)
	X	Y			
1	2	3	4	5	6
1	306 354,21	2 169 369,71	Аналитический метод	0,10	—
2	306 351,81	2 169 374,10		0,10	
3	306 347,42	2 169 371,70		0,10	
4	306 349,82	2 169 367,31		0,10	
1	306 354,21	2 169 369,71		0,10	

3. Сведения о характерных точках части (частей) границы объекта










1	2	3	4	5	6
—	—	—	—	—	—

Схема расположения границ публичного сервитута



Масштаб 1:1 000

Условные обозначения:

-  - Проектные границы публичного сервитута
-  - Проектное местоположение инженерного сооружения
-  - Существующие границы земельных участков
-  - Существующая часть границы кадастрового квартала
-  - Установленные границы административно-территориальных образований
-  - Существующая часть границы ЗОУИТ (территориальной зоны)
-  - Характерная точка границы публичного сервитута
-  - Обозначение и кадастровый номер существующего земельного участка
-  - Обозначение кадастрового квартала

Подпись А.В.Миронов Дата 17 января 2024 г.

Место для оттиска печати (при наличии) лица, составившего описание местоположения границ объекта

Прохождение границы		Описание прохождения границы
от точки	до точки	
1	2	3
—	—	—

ОПИСАНИЕ МЕСТОПОЛОЖЕНИЯ ГРАНИЦ

Антенно-мачтовое сооружение связи объекта «Установка АМС БС в Республика Удмуртия Российской Федерации по проекту «Устранение цифрового неравенства» (УЦН 2.0)»

(наименование объекта, местоположение границ которого описано (далее - объект))

Раздел 1

Сведения об объекте

№ п/п	Характеристики объекта	Описание характеристик
1	2	3
1	Местоположение объекта	Удмуртская Республика, Увинский р-н, Родники д
2	Площадь объекта ± величина погрешности определения площади ($P \pm \Delta P$)	$25 \text{ м}^2 \pm 2 \text{ м}^2$
3	Иные характеристики объекта	<p>Вид объекта реестра границ: Зона с особыми условиями использования территории</p> <p>Вид объекта по документу: Публичный сервитут ПАО «Ростелеком» для размещения антенно-мачтового сооружения связи объекта «Установка АМС БС в Республика Удмуртия Российской Федерации по проекту «Устранение цифрового неравенства» (УЦН 2.0)»</p> <p>Содержание ограничений использования объектов недвижимости в пределах зоны или территории: Публичный сервитут ПАО "Ростелеком" устанавливается для использования земель кадастровых кварталов (его части): 18:21:072001, расположенного по адресу: 427246, Удмуртская Республика, Увинский р-н, Родники д., для размещения антенно-мачтового сооружения связи объекта «Установка АМС БС в Нижегородской области Российской Федерации по проекту «Устранение цифрового неравенства» (УЦН 2.0)» на срок 49 (сорок девять) лет.</p> <p>Контактные данные: 115172, Российская Федерация, Москва, ул. Гончарная, д. 30, стр 1. Контактный телефон/факс: +7 (499) 999-82-83 / +7 (499) 999-82-22. Электронная почта: rostelecom@rt.ru</p>

Раздел 2

Сведения о местоположении границ объекта

1. Система координат МСК-18 зона 2

2. Сведения о характерных точках границ объекта

Обозначение характерных точек границ	Координаты, м		Метод определения координат характерной точки	Средняя квадратическая погрешность положения характерной точки (Mt), м	Описание обозначения точки на местности (при наличии)
	X	Y			
1	2	3	4	5	6
1	367 378,57	2 177 386,89	Аналитический метод	0,10	—
2	367 375,22	2 177 390,61		0,10	
3	367 371,50	2 177 387,26		0,10	
4	367 374,85	2 177 383,55		0,10	
1	367 378,57	2 177 386,89		0,10	

3. Сведения о характерных точках части (частей) границы объекта










1	2	3	4	5	6
—	—	—	—	—	—

Схема расположения границ публичного сервитута



Масштаб 1:1 000

Условные обозначения:

-  - Проектные границы публичного сервитута
-  - Проектное местоположение инженерного сооружения
-  - Существующие границы земельных участков
-  - Существующая часть границы кадастрового квартала
-  - Установленные границы административно-территориальных образований
-  - Существующая часть границы ЗОУИТ (территориальной зоны)
-  - Характерная точка границы публичного сервитута
-  - Обозначение и кадастровый номер существующего земельного участка
-  - Обозначение кадастрового квартала

Подпись А.В.Миронов Дата 17 января 2024 г.

Место для оттиска печати (при наличии) лица, составившего описание местоположения границ объекта

Прохождение границы		Описание прохождения границы
от точки	до точки	
1	2	3
—	—	—

ОПИСАНИЕ МЕСТОПОЛОЖЕНИЯ ГРАНИЦ

Публичный сервитут ПАО «Ростелеком» для размещения антенно-мачтового сооружения связи объекта «Установка АМС БС в Республика Удмуртия Российской Федерации по проекту «Устранение цифрового неравенства» (УЦН 2.0)»

(наименование объекта, местоположение границ которого описано (далее - объект))

Раздел 1

Сведения об объекте

№ п/п	Характеристики объекта	Описание характеристик
1	2	3
1	Местоположение объекта	Удмуртская Республика, Якшур-Бодьинский р-н, Сяурвай д
2	Площадь объекта ± величина погрешности определения площади (Р ± ΔР)	25 м ² ± 2 м ²
3	Иные характеристики объекта	Вид объекта реестра границ: Зона с особыми условиями использования территории Вид объекта по документу: Публичный сервитут ПАО «Ростелеком» для размещения антенно-мачтового сооружения связи объекта «Установка АМС БС в Республика Удмуртия Российской Федерации по проекту «Устранение цифрового неравенства» (УЦН 2.0)» Содержание ограничений использования объектов недвижимости в пределах зоны или территории: Публичный сервитут ПАО "Ростелеком" устанавливается для использования земель кадастрового квартала (его части) 18:24:101002, расположенного по адресу: 427115, Удмуртская Республика, Якшур-Бодьинский р-н, Сяурвай д, для размещения антенно-мачтового сооружения связи объекта «Установка АМС БС в Саратовской области Приволжского Федерального округа Российской Федерации по проекту «Устранение цифрового неравенства» (УЦН 2.0)» на срок 49 (сорок девять) лет. Контактные данные: 115172, Российская Федерация, Москва, ул. Гончарная, д. 30, стр 1. Контактный телефон/факс: +7 (499) 999-82-83 / +7 (499) 999-82-22. Электронная почта: rostelecom@rt.ru

Раздел 2

Сведения о местоположении границ объекта

1. Система координат МСК-18 зона 2

2. Сведения о характерных точках границ объекта

Обозначение характерных точек границ	Координаты, м		Метод определения координат характерной точки	Средняя квадратическая погрешность положения характерной точки (Mt), м	Описание обозначения точки на местности (при наличии)
	X	Y			
1	2	3	4	5	6
1	428 045,84	2 211 982,27	Аналитический метод	0,10	—
2	428 045,84	2 211 987,27		0,10	
3	428 040,84	2 211 987,27		0,10	
4	428 040,84	2 211 982,27		0,10	
1	428 045,84	2 211 982,27		0,10	

3. Сведения о характерных точках части (частей) границы объекта










1	2	3	4	5	6
—	—	—	—	—	—

Схема расположения границ публичного сервитута



Масштаб 1:1 000

Условные обозначения:

-  - Проектные границы публичного сервитута
-  - Проектное местоположение инженерного сооружения
-  - Существующие границы земельных участков
-  - Существующая часть границы кадастрового квартала
-  - Установленные границы административно-территориальных образований
-  - Существующая часть границы ЗОУИТ (территориальной зоны)
-  - Характерная точка границы публичного сервитута
-  - Обозначение и кадастровый номер существующего земельного участка
-  - Обозначение кадастровго квартала

Подпись А.В.Миронов

Дата 17 января 2024 г.

Место для оттиска печати (при наличии) лица, составившего описание местоположения границ объекта

Прохождение границы		Описание прохождения границы
от точки	до точки	
1	2	3
—	—	—

ОПИСАНИЕ МЕСТОПОЛОЖЕНИЯ ГРАНИЦ

Антенно-мачтовое сооружение связи объекта «Установка АМС БС в Удмуртской Республике Российской Федерации по проекту «Устранение цифрового неравенства» (УЦН 2.0)»

(наименование объекта, местоположение границ которого описано (далее - объект))

Раздел 1

Сведения об объекте

№ п/п	Характеристики объекта	Описание характеристик
1	2	3
1	Местоположение объекта	Удмуртская Республика, Якшур-Бодьинский р-н, Угловая с
2	Площадь объекта ± величина погрешности определения площади ($P \pm \Delta P$)	$25 \text{ м}^2 \pm 2 \text{ м}^2$
3	Иные характеристики объекта	<p>Вид объекта реестра границ: Зона с особыми условиями использования территории</p> <p>Вид объекта по документу: Публичный сервитут ПАО «Ростелеком» для размещения антенно-мачтового сооружения связи объекта «Установка АМС БС в Удмуртской Республике Российской Федерации по проекту «Устранение цифрового неравенства» (УЦН 2.0)»</p> <p>Содержание ограничений использования объектов недвижимости в пределах зоны или территории: Публичный сервитут ПАО "Ростелеком" устанавливается для использования земель кадастровых кварталов (его части): 18:24:102002, расположенного по адресу: Удмуртская Республика, муниципальный округ Якшур-Бодьинский район, село Угловая, для размещения антенно-мачтового сооружения связи объекта «Установка АМС БС в Удмуртской Республике Российской Федерации по проекту «Устранение цифрового неравенства» (УЦН 2.0)» на срок 49 (сорок девять) лет.</p> <p>Контактные данные: 115172, Российская Федерация, Москва, ул. Гончарная, д. 30, стр 1. Контактный телефон/факс: +7 (499) 999-82-83 / +7 (499) 999-82-22. Электронная почта: rostelecom@rt.ru</p>

Раздел 2

Сведения о местоположении границ объекта

1. Система координат МСК-18 зона 2

2. Сведения о характерных точках границ объекта

Обозначение характерных точек границ	Координаты, м		Метод определения координат характерной точки	Средняя квадратическая погрешность положения характерной точки (Mt), м	Описание обозначения точки на местности (при наличии)
	X	Y			
1	2	3	4	5	6
1	408 903,37	2 211 686,19	Аналитический метод	0,10	—
2	408 904,01	2 211 691,15		0,10	
3	408 899,05	2 211 691,79		0,10	
4	408 898,41	2 211 686,83		0,10	
1	408 903,37	2 211 686,19		0,10	

3. Сведения о характерных точках части (частей) границы объекта










1	2	3	4	5	6
—	—	—	—	—	—

Схема расположения границ публичного сервитута



Масштаб 1:800

Условные обозначения:

-  - Проектные границы публичного сервитута
-  - Проектное местоположение инженерного сооружения
-  - Существующие границы земельных участков
-  - Существующая часть границы кадастрового квартала
-  - Установленные границы административно-территориальных образований
-  - Существующая часть границы ЗОУИТ (территориальной зоны)
-  - Характерная точка границы публичного сервитута
-  - Обозначение и кадастровый номер существующего земельного участка
-  - Обозначение кадастрового квартала

Подпись А.В.Миронов Дата 17 января 2024 г.

Место для оттиска печати (при наличии) лица, составившего описание местоположения границ объекта

Прохождение границы		Описание прохождения границы
от точки	до точки	
1	2	3
—	—	—

ОПИСАНИЕ МЕСТОПОЛОЖЕНИЯ ГРАНИЦ

Публичный сервитут ПАО «Ростелеком» для размещения антенно-мачтового сооружения связи объекта «Установка АМС БС в Саратовской области Российской Федерации по проекту «Устранение цифрового неравенства» (УЦН 2.0)»

(наименование объекта, местоположение границ которого описано (далее - объект))

Раздел 1

Сведения об объекте

№ п/п	Характеристики объекта	Описание характеристик
1	2	3
1	Местоположение объекта	Саратовская область, Краснокутский р-н, Журавлевка с
2	Площадь объекта ± величина погрешности определения площади (Р ± ΔР)	25 м ² ± 2 м ²
3	Иные характеристики объекта	Вид объекта реестра границ: Зона с особыми условиями использования территории Вид объекта по документу: Публичный сервитут ПАО «Ростелеком» для размещения антенно-мачтового сооружения связи объекта «Установка АМС БС в Саратовской области Российской Федерации по проекту «Устранение цифрового неравенства» (УЦН 2.0)» Содержание ограничений использования объектов недвижимости в пределах зоны или территории: Публичный сервитут ПАО "Ростелеком" устанавливается для использования земель кадастрового квартала (его части) 64:17:050101, расположенного по адресу: 413242, Саратовская область, Краснокутский р-н, Журавлевка с, для размещения антенно-мачтового сооружения связи объекта «Установка АМС БС в Саратовской области Приволжского Федерального округа Российской Федерации по проекту «Устранение цифрового неравенства» (УЦН 2.0)» на срок 49 (сорок девять) лет. Контактные данные: 115172, Российская Федерация, Москва, ул. Гончарная, д. 30, стр 1. Контактный телефон/факс: +7 (499) 999-82-83 / +7 (499) 999-82-22. Электронная почта: rostelecom@rt.ru

Раздел 2

Сведения о местоположении границ объекта

1. Система координат МСК-64 зона 2

2. Сведения о характерных точках границ объекта

Обозначение характерных точек границ	Координаты, м		Метод определения координат характерной точки	Средняя квадратическая погрешность положения характерной точки (Mt), м	Описание обозначения точки на местности (при наличии)
	X	Y			
1	2	3	4	5	6
1	425 480,59	2 376 398,93	Аналитический метод	0,10	—
2	425 480,59	2 376 403,93		0,10	
3	425 475,59	2 376 403,93		0,10	
4	425 475,59	2 376 398,93		0,10	
1	425 480,59	2 376 398,93		0,10	

3. Сведения о характерных точках части (частей) границы объекта










1	2	3	4	5	6
—	—	—	—	—	—

Схема расположения границ публичного сервитута



Масштаб 1:900

Условные обозначения:

-  - Проектные границы публичного сервитута
-  - Проектное местоположение инженерного сооружения
-  - Существующие границы земельных участков
-  - Существующая часть границы кадастрового квартала
-  - Установленные границы административно-территориальных образований
-  - Существующая часть границы ЗОУИТ (территориальной зоны)
-  - Характерная точка границы публичного сервитута
-  - Обозначение и кадастровый номер существующего земельного участка
-  - Обозначение кадастровго квартала

Подпись А.В.Миронов Дата 17 января 2024 г.

Место для оттиска печати (при наличии) лица, составившего описание местоположения границ объекта

Прохождение границы		Описание прохождения границы
от точки	до точки	
1	2	3
—	—	—

ОПИСАНИЕ МЕСТОПОЛОЖЕНИЯ ГРАНИЦ

Антенно-мачтовое сооружение связи объекта «Установка АМС БС в Саратовской области Российской Федерации по проекту «Устранение цифрового неравенства» (УЦН 2.0)»

(наименование объекта, местоположение границ которого описано (далее - объект))

Раздел 1

Сведения об объекте

№ п/п	Характеристики объекта	Описание характеристик
1	2	3
1	Местоположение объекта	Саратовская область, Татищевский р-н, Ильиновка д
2	Площадь объекта ± величина погрешности определения площади ($P \pm \Delta P$)	$25 \text{ м}^2 \pm 2 \text{ м}^2$
3	Иные характеристики объекта	<p>Вид объекта реестра границ: Зона с особыми условиями использования территории</p> <p>Вид объекта по документу: Публичный сервитут ПАО «Ростелеком» для размещения антенно-мачтового сооружения связи объекта «Установка АМС БС в Саратовской области Российской Федерации по проекту «Устранение цифрового неравенства» (УЦН 2.0)»</p> <p>Содержание ограничений использования объектов недвижимости в пределах зоны или территории: Публичный сервитут ПАО "Ростелеком" устанавливается для использования земель кадастровых кварталов (его части): 64:34:271601, расположенного по адресу: 412190, Саратовская обл, Татищевский р-н, деревня Ильиновка, для размещения антенно-мачтового сооружения связи объекта «Установка АМС БС в Саратовской области Российской Федерации по проекту «Устранение цифрового неравенства» (УЦН 2.0)» на срок 49 (сорок девять) лет.</p> <p>Контактные данные: 115172, Российская Федерация, Москва, ул. Гончарная, д. 30, стр 1. Контактный телефон/факс: +7 (499) 999-82-83 / +7 (499) 999-82-22. Электронная почта: rostelecom@rt.ru</p>

Раздел 2

Сведения о местоположении границ объекта

1. Система координат МСК-64 зона 2

2. Сведения о характерных точках границ объекта

Обозначение характерных точек границ	Координаты, м		Метод определения координат характерной точки	Средняя квадратическая погрешность положения характерной точки (Mt), м	Описание обозначения точки на местности (при наличии)
	X	Y			
1	2	3	4	5	6
1	510 604,22	2 275 953,63	Аналитический метод	0,10	—
2	510 601,76	2 275 957,98		0,10	
3	510 597,41	2 275 955,52		0,10	
4	510 599,87	2 275 951,17		0,10	
1	510 604,22	2 275 953,63		0,10	

3. Сведения о характерных точках части (частей) границы объекта










1	2	3	4	5	6
—	—	—	—	—	—

Схема расположения границ публичного сервитута



Масштаб 1:800

Условные обозначения:

-  - Проектные границы публичного сервитута
-  - Проектное местоположение инженерного сооружения
-  - Существующие границы земельных участков
-  - Существующая часть границы кадастрового квартала
-  - Установленные границы административно-территориальных образований
-  - Существующая часть границы ЗОУИТ (территориальной зоны)
-  - Характерная точка границы публичного сервитута
-  - Обозначение и кадастровый номер существующего земельного участка
-  - Обозначение кадастрового квартала

Подпись А.В.Миронов

Дата 17 января 2024 г.

Место для оттиска печати (при наличии) лица, составившего описание местоположения границ объекта

Прохождение границы		Описание прохождения границы
от точки	до точки	
1	2	3
—	—	—

ОПИСАНИЕ МЕСТОПОЛОЖЕНИЯ ГРАНИЦ

Антенно-мачтовое сооружение связи объекта «Установка АМС БС в Саратовской области Российской Федерации по проекту «Устранение цифрового неравенства» (УЦН 2.0)»

(наименование объекта, местоположение границ которого описано (далее - объект))

Раздел 1

Сведения об объекте		
№ п/п	Характеристики объекта	Описание характеристик
1	2	3
1	Местоположение объекта	Саратовская область, Самойловский р-н, Крийнички с
2	Площадь объекта ± величина погрешности определения площади ($P \pm \Delta P$)	$25 \text{ м}^2 \pm 2 \text{ м}^2$
3	Иные характеристики объекта	<p>Вид объекта реестра границ: Зона с особыми условиями использования территории</p> <p>Вид объекта по документу: Публичный сервитут ПАО «Ростелеком» для размещения антенно-мачтового сооружения связи объекта «Установка АМС БС в Саратовской области Российской Федерации по проекту «Устранение цифрового неравенства» (УЦН 2.0)»</p> <p>Содержание ограничений использования объектов недвижимости в пределах зоны или территории: Публичный сервитут ПАО "Ростелеком" устанавливается для использования земель кадастровых кварталов (его части): 64:31:070101, расположенного по адресу: 412370, Саратовская обл, Самойловский р-н, село Крийнички, для размещения антенно-мачтового сооружения связи объекта «Установка АМС БС в Саратовской области Российской Федерации по проекту «Устранение цифрового неравенства» (УЦН 2.0)» на срок 49 (сорок девять) лет.</p> <p>Контактные данные: 115172, Российская Федерация, Москва, ул. Гончарная, д. 30, стр 1. Контактный телефон/факс: +7 (499) 999-82-83 / +7 (499) 999-82-22. Электронная почта: rostelecom@rt.ru</p> <p>Земельные участки, образующие зону или территорию: 64:31:000000:4790</p>

Раздел 2

Сведения о местоположении границ объекта

1. Система координат МСК-64 зона 1

2. Сведения о характерных точках границ объекта

Обозначение характерных точек границ	Координаты, м		Метод определения координат характерной точки	Средняя квадратическая погрешность положения характерной точки (Mt), м	Описание обозначения точки на местности (при наличии)
	X	Y			
1	2	3	4	5	6
1	483 334,73	1 342 866,83	Аналитический метод	0,10	—
2	483 338,02	1 342 870,60		0,10	
3	483 334,26	1 342 873,89		0,10	
4	483 330,97	1 342 870,12		0,10	
1	483 334,73	1 342 866,83		0,10	

3. Сведения о характерных точках части (частей) границы объекта








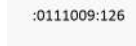

1	2	3	4	5	6
—	—	—	—	—	—

Схема расположения границ публичного сервитута



Масштаб 1:800

Условные обозначения:

-  - Проектные границы публичного сервитута
-  - Проектное местоположение инженерного сооружения
-  - Существующие границы земельных участков
-  - Существующая часть границы кадастрового квартала
-  - Установленные границы административно-территориальных образований
-  - Существующая часть границы ЗОУИТ (территориальной зоны)
-  - Характерная точка границы публичного сервитута
-  - Обозначение и кадастровый номер существующего земельного участка
-  - Обозначение кадастрового квартала

Подпись А.В.Миронов Дата 17 января 2024 г.

Место для оттиска печати (при наличии) лица, составившего описание местоположения границ объекта

Прохождение границы		Описание прохождения границы
от точки	до точки	
1	2	3
—	—	—

ОПИСАНИЕ МЕСТОПОЛОЖЕНИЯ ГРАНИЦ

Антенно-мачтовое сооружение связи объекта «Установка АМС БС в Саратовской области Российской Федерации по проекту «Устранение цифрового неравенства» (УЦН 2.0)»

(наименование объекта, местоположение границ которого описано (далее - объект))

Раздел 1

Сведения об объекте

№ п/п	Характеристики объекта	Описание характеристик
1	2	3
1	Местоположение объекта	Саратовская область, Ровенский р-н, Кривоярское с/п, Новокаменка с
2	Площадь объекта ± величина погрешности определения площади ($P \pm \Delta P$)	$25 \text{ м}^2 \pm 2 \text{ м}^2$
3	Иные характеристики объекта	Вид объекта реестра границ: Зона с особыми условиями использования территории Вид объекта по документу: Публичный сервитут ПАО «Ростелеком» для размещения антенно-мачтового сооружения связи объекта «Установка АМС БС в Саратовской области Российской Федерации по проекту «Устранение цифрового неравенства» (УЦН 2.0)» Содержание ограничений использования объектов недвижимости в пределах зоны или территории: Публичный сервитут ПАО "Ростелеком" устанавливается для использования земель кадастровых кварталов (его части): 64:28:120101, расположенного по адресу: 413274, Саратовская область, Ровенский муниципальный район, сельское поселение Кривоярское, село Новокаменка, для размещения антенно-мачтового сооружения связи объекта «Установка АМС БС в Саратовской области Российской Федерации по проекту «Устранение цифрового неравенства» (УЦН 2.0)» на срок 49 (сорок девять) лет. Контактные данные: 115172, Российская Федерация, Москва, ул. Гончарная, д. 30, стр 1. Контактный телефон/факс: +7 (499) 999-82-83 / +7 (499) 999-82-22. Электронная почта: rostelecom@rt.ru

Раздел 2

Сведения о местоположении границ объекта










1. Система координат МСК-64 зона 2					
2. Сведения о характерных точках границ объекта					
Обозначение характерных точек границ	Координаты, м		Метод определения координат характерной точки	Средняя квадратическая погрешность положения характерной точки (Mt), м	Описание обозначения точки на местности (при наличии)
	X	Y			
1	2	3	4	5	6
1	417 407,90	2 325 350,48	Аналитический метод	0,10	—
2	417 407,90	2 325 355,48		0,10	
3	417 402,90	2 325 355,48		0,10	
4	417 402,90	2 325 350,48		0,10	
1	417 407,90	2 325 350,48		0,10	
3. Сведения о характерных точках части (частей) границы объекта					
1	2	3	4	5	6
—	—	—	—	—	—

Схема расположения границ публичного сервитута



Масштаб 1:1 000

Условные обозначения:

-  - Проектные границы публичного сервитута
-  - Проектное местоположение инженерного сооружения
-  - Существующие границы земельных участков
-  - Существующая часть границы кадастрового квартала
-  - Установленные границы административно-территориальных образований
-  - Существующая часть границы ЗОУИТ (территориальной зоны)
-  - Характерная точка границы публичного сервитута
-  - Обозначение и кадастровый номер существующего земельного участка
-  - Обозначение кадастровго квартала

Подпись А.В.Миронов

Дата 17 января 2024 г.

Место для оттиска печати (при наличии) лица, составившего описание местоположения границ объекта

Прохождение границы		Описание прохождения границы
от точки	до точки	
1	2	3
—	—	—

ОПИСАНИЕ МЕСТОПОЛОЖЕНИЯ ГРАНИЦ

Антенно-мачтовое сооружение связи объекта «Установка АМС БС в Саратовской области Российской Федерации по проекту «Устранение цифрового неравенства» (УЦН 2.0)»

(наименование объекта, местоположение границ которого описано (далее - объект))

Раздел 1

Сведения об объекте		
№ п/п	Характеристики объекта	Описание характеристик
1	2	3
1	Местоположение объекта	Саратовская область, Озинский р-н, Новочерниговка с
2	Площадь объекта ± величина погрешности определения площади ($P \pm \Delta P$)	$25 \text{ м}^2 \pm 2 \text{ м}^2$
3	Иные характеристики объекта	<p>Вид объекта реестра границ: Зона с особыми условиями использования территории</p> <p>Вид объекта по документу: Публичный сервитут ПАО «Ростелеком» для размещения антенно-мачтового сооружения связи объекта «Установка АМС БС в Саратовской области Российской Федерации по проекту «Устранение цифрового неравенства» (УЦН 2.0)»</p> <p>Содержание ограничений использования объектов недвижимости в пределах зоны или территории: Публичный сервитут ПАО "Ростелеком" устанавливается для использования земель кадастровых кварталов (его части): 64:23:080302, расположенного по адресу: 413611, Саратовская обл, Озинский р-н, село Новочерниговка, для размещения антенно-мачтового сооружения связи объекта «Установка АМС БС в Саратовской области Российской Федерации по проекту «Устранение цифрового неравенства» (УЦН 2.0)» на срок 49 (сорок девять) лет.</p> <p>Контактные данные: 115172, Российская Федерация, Москва, ул. Гончарная, д. 30, стр 1. Контактный телефон/факс: +7 (499) 999-82-83 / +7 (499) 999-82-22. Электронная почта: rostelecom@rt.ru</p>

Раздел 2

Сведения о местоположении границ объекта

1. Система координат МСК-64 зона 3

2. Сведения о характерных точках границ объекта

Обозначение характерных точек границ	Координаты, м		Метод определения координат характерной точки	Средняя квадратическая погрешность положения характерной точки (Mt), м	Описание обозначения точки на местности (при наличии)
	X	Y			
1	2	3	4	5	6
1	505 255,15	3 363 356,72	Аналитический метод	0,10	—
2	505 255,15	3 363 361,72		0,10	
3	505 250,15	3 363 361,72		0,10	
4	505 250,15	3 363 356,72		0,10	
1	505 255,15	3 363 356,72		0,10	

3. Сведения о характерных точках части (частей) границы объекта










1	2	3	4	5	6
—	—	—	—	—	—

Схема расположения границ публичного сервитута



Масштаб 1:800

Условные обозначения:

-  - Проектные границы публичного сервитута
-  - Проектное местоположение инженерного сооружения
-  - Существующие границы земельных участков
-  - Существующая часть границы кадастрового квартала
-  - Установленные границы административно-территориальных образований
-  - Существующая часть границы ЗОУИТ (территориальной зоны)
-  - Характерная точка границы публичного сервитута
-  - Обозначение и кадастровый номер существующего земельного участка
-  - Обозначение кадастрового квартала

Подпись А.В.Миронов

Дата 17 января 2024 г.

Место для оттиска печати (при наличии) лица, составившего описание местоположения границ объекта

Прохождение границы		Описание прохождения границы
от точки	до точки	
1	2	3
—	—	—

ОПИСАНИЕ МЕСТОПОЛОЖЕНИЯ ГРАНИЦ

Антенно-мачтовое сооружение связи объекта «Установка АМС БС в Саратовской области Российской Федерации по проекту «Устранение цифрового неравенства» (УЦН 2.0)»

(наименование объекта, местоположение границ которого описано (далее - объект))

Раздел 1

Сведения об объекте

№ п/п	Характеристики объекта	Описание характеристик
1	2	3
1	Местоположение объекта	Саратовская область, Балтайский р-н, Пилюгино с
2	Площадь объекта ± величина погрешности определения площади ($P \pm \Delta P$)	$25 \text{ м}^2 \pm 2 \text{ м}^2$
3	Иные характеристики объекта	<p>Вид объекта реестра границ: Зона с особыми условиями использования территории</p> <p>Вид объекта по документу: Публичный сервитут ПАО «Ростелеком» для размещения антенно-мачтового сооружения связи объекта «Установка АМС БС в Саратовской области Российской Федерации по проекту «Устранение цифрового неравенства» (УЦН 2.0)»</p> <p>Содержание ограничений использования объектов недвижимости в пределах зоны или территории: Публичный сервитут ПАО "Ростелеком" устанавливается для использования земель кадастровых кварталов (его части): 64:07:010101, расположенного по адресу: 412634, Саратовская обл, Балтайский р-н, село Пилюгино, для размещения антенно-мачтового сооружения связи объекта «Установка АМС БС в Саратовской области Российской Федерации по проекту «Устранение цифрового неравенства» (УЦН 2.0)» на срок 49 (сорок девять) лет.</p> <p>Контактные данные: 115172, Российская Федерация, Москва, ул. Гончарная, д. 30, стр 1. Контактный телефон/факс: +7 (499) 999-82-83 / +7 (499) 999-82-22. Электронная почта: rostelecom@rt.ru</p>

Раздел 2

Сведения о местоположении границ объекта

1. Система координат МСК-64 зона 2

2. Сведения о характерных точках границ объекта

Обозначение характерных точек границ	Координаты, м		Метод определения координат характерной точки	Средняя квадратическая погрешность положения характерной точки (Mt), м	Описание обозначения точки на местности (при наличии)
	X	Y			
1	2	3	4	5	6
1	617 829,71	2 323 073,94	Аналитический метод	0,10	—
2	617 829,71	2 323 078,94		0,10	
3	617 824,71	2 323 078,94		0,10	
4	617 824,71	2 323 073,94		0,10	
1	617 829,71	2 323 073,94		0,10	

3. Сведения о характерных точках части (частей) границы объекта










1	2	3	4	5	6
—	—	—	—	—	—

Схема расположения границ публичного сервитута



Масштаб 1:900

Условные обозначения:

-  - Проектные границы публичного сервитута
-  - Проектное местоположение инженерного сооружения
-  - Существующие границы земельных участков
-  - Существующая часть границы кадастрового квартала
-  - Установленные границы административно-территориальных образований
-  - Существующая часть границы ЗОУИТ (территориальной зоны)
-  - Характерная точка границы публичного сервитута
-  - Обозначение и кадастровый номер существующего земельного участка
-  - Обозначение кадастровго квартала

Подпись А.В.Миронов

Дата 17 января 2024 г.

Место для оттиска печати (при наличии) лица, составившего описание местоположения границ объекта

Прохождение границы		Описание прохождения границы
от точки	до точки	
1	2	3
—	—	—

ОПИСАНИЕ МЕСТОПОЛОЖЕНИЯ ГРАНИЦ

Публичный сервитут ПАО «Ростелеком» для размещения антенно-мачтового сооружения связи объекта «Установка АМС БС в Саратовской области Российской Федерации по проекту «Устранение цифрового неравенства» (УЦН 2.0)»

(наименование объекта, местоположение границ которого описано (далее - объект))

Раздел 1

Сведения об объекте

№ п/п	Характеристики объекта	Описание характеристик
1	2	3
1	Местоположение объекта	Саратовская область, Балаковский р-н, Пылковка с
2	Площадь объекта ± величина погрешности определения площади ($P \pm \Delta P$)	25 м ² ± 2 м ²
3	Иные характеристики объекта	Вид объекта реестра границ: Зона с особыми условиями использования территории Вид объекта по документу: Публичный сервитут ПАО «Ростелеком» для размещения антенно-мачтового сооружения связи объекта «Установка АМС БС в Саратовской области Российской Федерации по проекту «Устранение цифрового неравенства» (УЦН 2.0)» Содержание ограничений использования объектов недвижимости в пределах зоны или территории: Публичный сервитут ПАО "Ростелеком" устанавливается для использования земель кадастрового квартала (его части) 64:05:170201, расположенного по адресу: 413811, Саратовская область, Балаковский р-н, Пылковка с, для размещения антенно-мачтового сооружения связи объекта «Установка АМС БС в Саратовской области Приволжского Федерального округа Российской Федерации по проекту «Устранение цифрового неравенства» (УЦН 2.0)» на срок 49 (сорок девять) лет. Контактные данные: 115172, Российская Федерация, Москва, ул. Гончарная, д. 30, стр 1. Контактный телефон/факс: +7 (499) 999-82-83 / +7 (499) 999-82-22. Электронная почта: rostelecom@rt.ru

Раздел 2

Сведения о местоположении границ объекта

1. Система координат МСК-64 зона 3

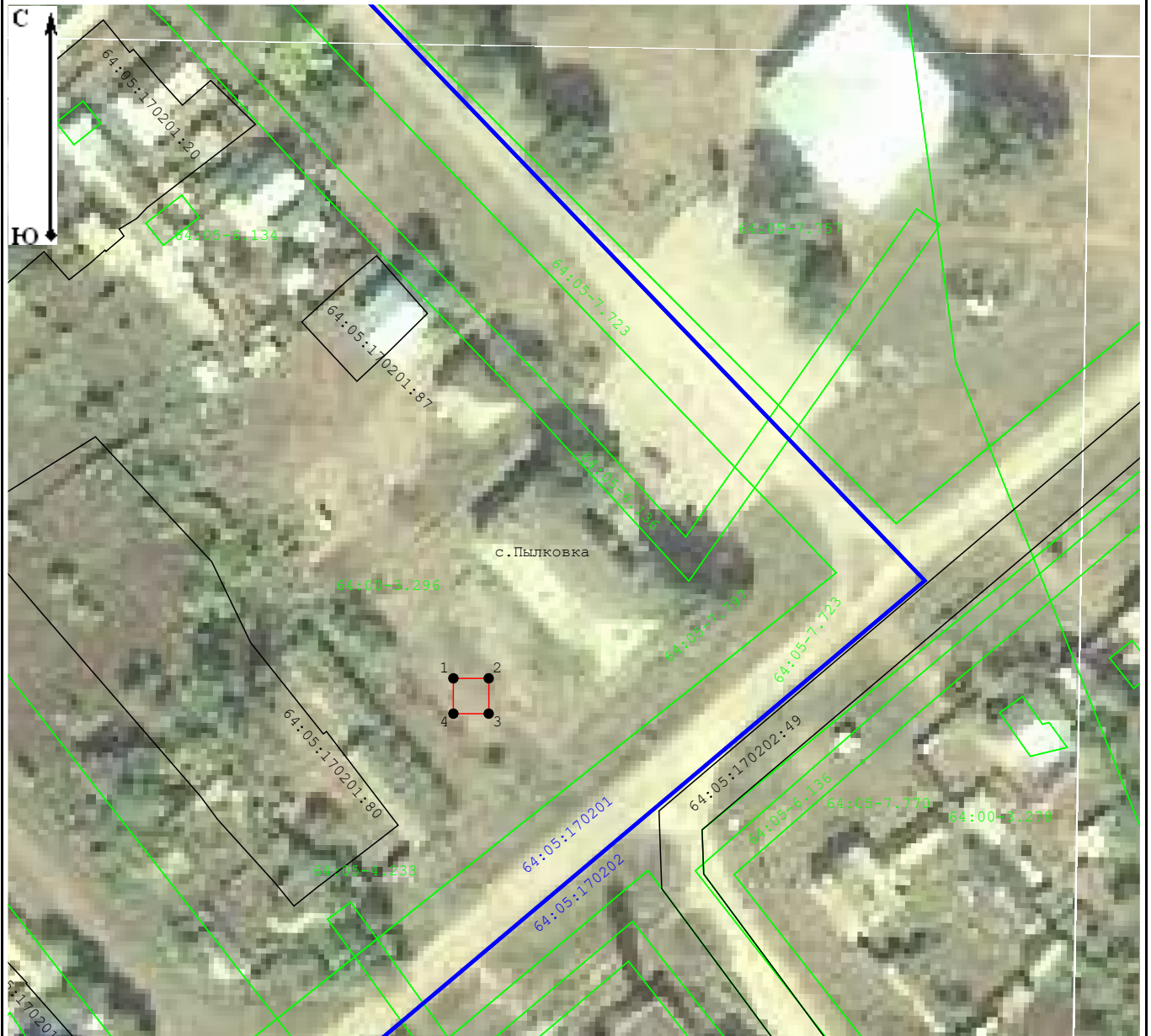
2. Сведения о характерных точках границ объекта

Обозначение характерных точек границ	Координаты, м		Метод определения координат характерной точки	Средняя квадратическая погрешность положения характерной точки (Mt), м	Описание обозначения точки на местности (при наличии)
	X	Y			
1	2	3	4	5	6
1	530 046,86	3 217 348,97	Аналитический метод	0,10	—
2	530 046,86	3 217 353,97		0,10	
3	530 041,86	3 217 353,97		0,10	
4	530 041,86	3 217 348,97		0,10	
1	530 046,86	3 217 348,97		0,10	

3. Сведения о характерных точках части (частей) границы объекта








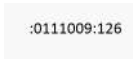

1	2	3	4	5	6
—	—	—	—	—	—

Схема расположения границ публичного сервитута



Масштаб 1:900

Условные обозначения:

-  - Проектные границы публичного сервитута
-  - Проектное местоположение инженерного сооружения
-  - Существующие границы земельных участков
-  - Существующая часть границы кадастрового квартала
-  - Установленные границы административно-территориальных образований
-  - Существующая часть границы ЗОУИТ (территориальной зоны)
-  - Характерная точка границы публичного сервитута
-  - Обозначение и кадастровый номер существующего земельного участка
-  - Обозначение кадастрового квартала

Подпись А.В.Миронов

Дата 17 января 2024 г.

Место для оттиска печати (при наличии) лица, составившего описание местоположения границ объекта

Прохождение границы		Описание прохождения границы
от точки	до точки	
1	2	3
—	—	—

ОПИСАНИЕ МЕСТОПОЛОЖЕНИЯ ГРАНИЦ

Антенно-мачтовое сооружение связи объекта «Установка АМС БС в Саратовской области Российской Федерации по проекту «Устранение цифрового неравенства» (УЦН 2.0)»

(наименование объекта, местоположение границ которого описано (далее - объект))

Раздел 1

Сведения об объекте

№ п/п	Характеристики объекта	Описание характеристик
1	2	3
1	Местоположение объекта	Саратовская область, Краснокутский р-н, Семенной п
2	Площадь объекта ± величина погрешности определения площади ($P \pm \Delta P$)	$25 \text{ м}^2 \pm 2 \text{ м}^2$
3	Иные характеристики объекта	<p>Вид объекта реестра границ: Зона с особыми условиями использования территории</p> <p>Вид объекта по документу: Публичный сервитут ПАО «Ростелеком» для размещения антенно-мачтового сооружения связи объекта «Установка АМС БС в Саратовской области Российской Федерации по проекту «Устранение цифрового неравенства» (УЦН 2.0)»</p> <p>Содержание ограничений использования объектов недвижимости в пределах зоны или территории: Публичный сервитут ПАО "Ростелеком" устанавливается для использования земель кадастровых кварталов (его части): 64:17:190701, расположенного по адресу: Саратовская область, муниципальный район Краснокутский, городское поселение город Красный Кут, поселок Семенной, для размещения антенно-мачтового сооружения связи объекта «Установка АМС БС в Саратовской области Российской Федерации по проекту «Устранение цифрового неравенства» (УЦН 2.0)» на срок 49 (сорок девять) лет.</p> <p>Контактные данные: 115172, Российская Федерация, Москва, ул. Гончарная, д. 30, стр 1. Контактный телефон/факс: +7 (499) 999-82-83 / +7 (499) 999-82-22. Электронная почта: rostelecom@rt.ru</p>

Раздел 2

Сведения о местоположении границ объекта

1. Система координат МСК-64 зона 2

2. Сведения о характерных точках границ объекта

Обозначение характерных точек границ	Координаты, м		Метод определения координат характерной точки	Средняя квадратическая погрешность положения характерной точки (Mt), м	Описание обозначения точки на местности (при наличии)
	X	Y			
1	2	3	4	5	6
1	428 650,53	2 370 911,53	Аналитический метод	0,10	—
2	428 650,53	2 370 916,53		0,10	
3	428 645,53	2 370 916,53		0,10	
4	428 645,53	2 370 911,53		0,10	
1	428 650,53	2 370 911,53		0,10	

3. Сведения о характерных точках части (частей) границы объекта










1	2	3	4	5	6
—	—	—	—	—	—

Схема расположения границ публичного сервитута



Масштаб 1:800

Условные обозначения:

-  - Проектные границы публичного сервитута
-  - Проектное местоположение инженерного сооружения
-  - Существующие границы земельных участков
-  - Существующая часть границы кадастрового квартала
-  - Установленные границы административно-территориальных образований
-  - Существующая часть границы ЗОУИТ (территориальной зоны)
-  - Характерная точка границы публичного сервитута
-  - Обозначение и кадастровый номер существующего земельного участка
-  - Обозначение кадастрового квартала

Подпись А.В.Миронов

Дата 17 января 2024 г.

Место для оттиска печати (при наличии) лица, составившего описание местоположения границ объекта

Прохождение границы		Описание прохождения границы
от точки	до точки	
1	2	3
—	—	—

ОПИСАНИЕ МЕСТОПОЛОЖЕНИЯ ГРАНИЦ

Антенно-мачтовое сооружение связи объекта «Установка АМС БС в Саратовской области Российской Федерации по проекту «Устранение цифрового неравенства» (УЦН 2.0)»

(наименование объекта, местоположение границ которого описано (далее - объект))

Раздел 1

Сведения об объекте

№ п/п	Характеристики объекта	Описание характеристик
1	2	3
1	Местоположение объекта	Саратовская область, Балтайский р-н, Сосновка с
2	Площадь объекта ± величина погрешности определения площади ($P \pm \Delta P$)	$25 \text{ м}^2 \pm 2 \text{ м}^2$
3	Иные характеристики объекта	<p>Вид объекта реестра границ: Зона с особыми условиями использования территории</p> <p>Вид объекта по документу: Публичный сервитут ПАО «Ростелеком» для размещения антенно-мачтового сооружения связи объекта «Установка АМС БС в Саратовской области Российской Федерации по проекту «Устранение цифрового неравенства» (УЦН 2.0)»</p> <p>Содержание ограничений использования объектов недвижимости в пределах зоны или территории: Публичный сервитут ПАО "Ростелеком" устанавливается для использования земель кадастровых кварталов (его части): 64:07:090101, расположенного по адресу: 412641, Саратовская обл, Балтайский р-н, село Сосновка, для размещения антенно-мачтового сооружения связи объекта «Установка АМС БС в Саратовской области Российской Федерации по проекту «Устранение цифрового неравенства» (УЦН 2.0)» на срок 49 (сорок девять) лет.</p> <p>Контактные данные: 115172, Российская Федерация, Москва, ул. Гончарная, д. 30, стр 1. Контактный телефон/факс: +7 (499) 999-82-83 / +7 (499) 999-82-22. Электронная почта: rostelecom@rt.ru</p>

Раздел 2

Сведения о местоположении границ объекта

1. Система координат МСК-64 зона 2

2. Сведения о характерных точках границ объекта

Обозначение характерных точек границ	Координаты, м		Метод определения координат характерной точки	Средняя квадратическая погрешность положения характерной точки (Mt), м	Описание обозначения точки на местности (при наличии)
	X	Y			
1	2	3	4	5	6
1	590 166,93	2 359 734,39	Аналитический метод	0,10	—
2	590 166,93	2 359 739,39		0,10	
3	590 161,93	2 359 739,39		0,10	
4	590 161,93	2 359 734,39		0,10	
1	590 166,93	2 359 734,39		0,10	

3. Сведения о характерных точках части (частей) границы объекта










1	2	3	4	5	6
—	—	—	—	—	—

Схема расположения границ публичного сервитута



Масштаб 1:800

Условные обозначения:

-  - Проектные границы публичного сервитута
-  - Проектное местоположение инженерного сооружения
-  - Существующие границы земельных участков
-  - Существующая часть границы кадастрового квартала
-  - Установленные границы административно-территориальных образований
-  - Существующая часть границы ЗОУИТ (территориальной зоны)
-  - Характерная точка границы публичного сервитута
-  - Обозначение и кадастровый номер существующего земельного участка
-  - Обозначение кадастрового квартала

Подпись А.В.Миронов

Дата 17 января 2024 г.

Место для оттиска печати (при наличии) лица, составившего описание местоположения границ объекта

Прохождение границы		Описание прохождения границы
от точки	до точки	
1	2	3
—	—	—

ОПИСАНИЕ МЕСТОПОЛОЖЕНИЯ ГРАНИЦ

Антенно-мачтовое сооружение связи объекта «Установка АМС БС в Саратовской области Российской Федерации по проекту «Устранение цифрового неравенства» (УЦН 2.0)»

(наименование объекта, местоположение границ которого описано (далее - объект))

Раздел 1

Сведения об объекте		
№ п/п	Характеристики объекта	Описание характеристик
1	2	3
1	Местоположение объекта	Саратовская область, Калининский р-н, Шклово с
2	Площадь объекта ± величина погрешности определения площади ($P \pm \Delta P$)	$25 \text{ м}^2 \pm 2 \text{ м}^2$
3	Иные характеристики объекта	<p>Вид объекта реестра границ: Зона с особыми условиями использования территории</p> <p>Вид объекта по документу: Публичный сервитут ПАО «Ростелеком» для размещения антенно-мачтового сооружения связи объекта «Установка АМС БС в Саратовской области Российской Федерации по проекту «Устранение цифрового неравенства» (УЦН 2.0)»</p> <p>Содержание ограничений использования объектов недвижимости в пределах зоны или территории: Публичный сервитут ПАО "Ростелеком" устанавливается для использования земель кадастровых кварталов (его части): 64:15:200201, расположенного по адресу: 412474, Саратовская обл, Калининский р-н, село Шклово, для размещения антенно-мачтового сооружения связи объекта «Установка АМС БС в Саратовской области Российской Федерации по проекту «Устранение цифрового неравенства» (УЦН 2.0)» на срок 49 (сорок девять) лет.</p> <p>Контактные данные: 115172, Российская Федерация, Москва, ул. Гончарная, д. 30, стр 1. Контактный телефон/факс: +7 (499) 999-82-83 / +7 (499) 999-82-22. Электронная почта: rostelecom@rt.ru</p> <p>Земельные участки, образующие зону или территорию: 64:15:200201:675</p>

Раздел 2

Сведения о местоположении границ объекта

1. Система координат МСК-64 зона 1

2. Сведения о характерных точках границ объекта

Обозначение характерных точек границ	Координаты, м		Метод определения координат характерной точки	Средняя квадратическая погрешность положения характерной точки (Mt), м	Описание обозначения точки на местности (при наличии)
	X	Y			
1	2	3	4	5	6
1	479 063,27	1 402 538,08	Аналитический метод	0,10	—
2	479 063,27	1 402 543,08		0,10	
3	479 058,27	1 402 543,08		0,10	
4	479 058,27	1 402 538,08		0,10	
1	479 063,27	1 402 538,08		0,10	

3. Сведения о характерных точках части (частей) границы объекта










1	2	3	4	5	6
—	—	—	—	—	—

Схема расположения границ публичного сервитута



Масштаб 1:1 100

Условные обозначения:

-  - Проектные границы публичного сервитута
-  - Проектное местоположение инженерного сооружения
-  - Существующие границы земельных участков
-  - Существующая часть границы кадастрового квартала
-  - Установленные границы административно-территориальных образований
-  - Существующая часть границы ЗОУИТ (территориальной зоны)
-  - Характерная точка границы публичного сервитута
-  - Обозначение и кадастровый номер существующего земельного участка
-  - Обозначение кадастровго квартала

Подпись А.В.Миронов Дата 17 января 2024 г.

Место для оттиска печати (при наличии) лица, составившего описание местоположения границ объекта

Прохождение границы		Описание прохождения границы
от точки	до точки	
1	2	3
—	—	—

ОПИСАНИЕ МЕСТОПОЛОЖЕНИЯ ГРАНИЦ

Антенно-мачтовое сооружение связи объекта «Установка АМС БС в Саратовской области Российской Федерации по проекту «Устранение цифрового неравенства» (УЦН 2.0)»

(наименование объекта, местоположение границ которого описано (далее - объект))

Раздел 1

Сведения об объекте

№ п/п	Характеристики объекта	Описание характеристик
1	2	3
1	Местоположение объекта	Саратовская область, Балаковский р-н, Быково-Отрогское с/п, Никольское-Казаково с
2	Площадь объекта ± величина погрешности определения площади ($P \pm \Delta P$)	$25 \text{ м}^2 \pm 2 \text{ м}^2$
3	Иные характеристики объекта	<p>Вид объекта реестра границ: Зона с особыми условиями использования территории</p> <p>Вид объекта по документу: Публичный сервитут ПАО «Ростелеком» для размещения антенно-мачтового сооружения связи объекта «Установка АМС БС в Саратовской области Российской Федерации по проекту «Устранение цифрового неравенства» (УЦН 2.0)»</p> <p>Содержание ограничений использования объектов недвижимости в пределах зоны или территории: Публичный сервитут ПАО "Ростелеком" устанавливается для использования земель кадастровых кварталов (его части): 64:05:240201, расположенного по адресу: Саратовская область, муниципальный район Балаковский, сельское поселение Быково-Отрогское, с. Никольское-Казаково, для размещения антенно-мачтового сооружения связи объекта «Установка АМС БС в Саратовской области Российской Федерации по проекту «Устранение цифрового неравенства» (УЦН 2.0)» на срок 49 (сорок девять) лет.</p> <p>Контактные данные: 115172, Российская Федерация, Москва, ул. Гончарная, д. 30, стр 1. Контактный телефон/факс: +7 (499) 999-82-83 / +7 (499) 999-82-22. Электронная почта: rostelecom@rt.ru</p>

Раздел 2

Сведения о местоположении границ объекта

1. Система координат МСК-64 зона 3

2. Сведения о характерных точках границ объекта

Обозначение характерных точек границ	Координаты, м		Метод определения координат характерной точки	Средняя квадратическая погрешность положения характерной точки (Mt), м	Описание обозначения точки на местности (при наличии)
	X	Y			
1	2	3	4	5	6
1	519 279,14	3 205 467,42	Аналитический метод	0,10	—
2	519 281,18	3 205 471,98		0,10	
3	519 276,62	3 205 474,02		0,10	
4	519 274,58	3 205 469,46		0,10	
1	519 279,14	3 205 467,42		0,10	

3. Сведения о характерных точках части (частей) границы объекта





1	2	3	4	5	6
—	—	—	—	—	—

Схема расположения границ публичного сервитута



Масштаб 1:700

Условные обозначения:

- 64:05:240201 - Обозначение кадастрового квартала
-  - Существующая часть границы кадастрового квартала
-  - Существующая часть границы ЗОУИТ (территориальной зоны)
-  - Проектные границы публичного сервитута
-  - Характерная точка границы публичного сервитута

Прохождение границы		Описание прохождения границы
от точки	до точки	
1	2	3
—	—	—

ОПИСАНИЕ МЕСТОПОЛОЖЕНИЯ ГРАНИЦ

Антенно-мачтовое сооружение связи объекта «Установка АМС БС в Саратовской области Российской Федерации по проекту «Устранение цифрового неравенства» (УЦН 2.0)»

(наименование объекта, местоположение границ которого описано (далее - объект))

Раздел 1

Сведения об объекте

№ п/п	Характеристики объекта	Описание характеристик
1	2	3
1	Местоположение объекта	Саратовская область, Вольский р-н, Междуреченское с/п, Покурлей с
2	Площадь объекта ± величина погрешности определения площади ($P \pm \Delta P$)	$25 \text{ м}^2 \pm 2 \text{ м}^2$
3	Иные характеристики объекта	<p>Вид объекта реестра границ: Зона с особыми условиями использования территории</p> <p>Вид объекта по документу: Публичный сервитут ПАО «Ростелеком» для размещения антенно-мачтового сооружения связи объекта «Установка АМС БС в Саратовской области Российской Федерации по проекту «Устранение цифрового неравенства» (УЦН 2.0)»</p> <p>Содержание ограничений использования объектов недвижимости в пределах зоны или территории: Публичный сервитут ПАО "Ростелеком" устанавливается для использования земель кадастровых кварталов (его части): 64:08:070101, расположенного по адресу: Саратовская область, муниципальный район Вольский, сельское поселение Междуреченское, с. Покурлей, для размещения антенно-мачтового сооружения связи объекта «Установка АМС БС в Саратовской области Российской Федерации по проекту «Устранение цифрового неравенства» (УЦН 2.0)» на срок 49 (сорок девять) лет.</p> <p>Контактные данные: 115172, Российская Федерация, Москва, ул. Гончарная, д. 30, стр 1. Контактный телефон/факс: +7 (499) 999-82-83 / +7 (499) 999-82-22. Электронная почта: rostelecom@rt.ru</p>

Раздел 2

Сведения о местоположении границ объекта

1. Система координат МСК-64 зона 2

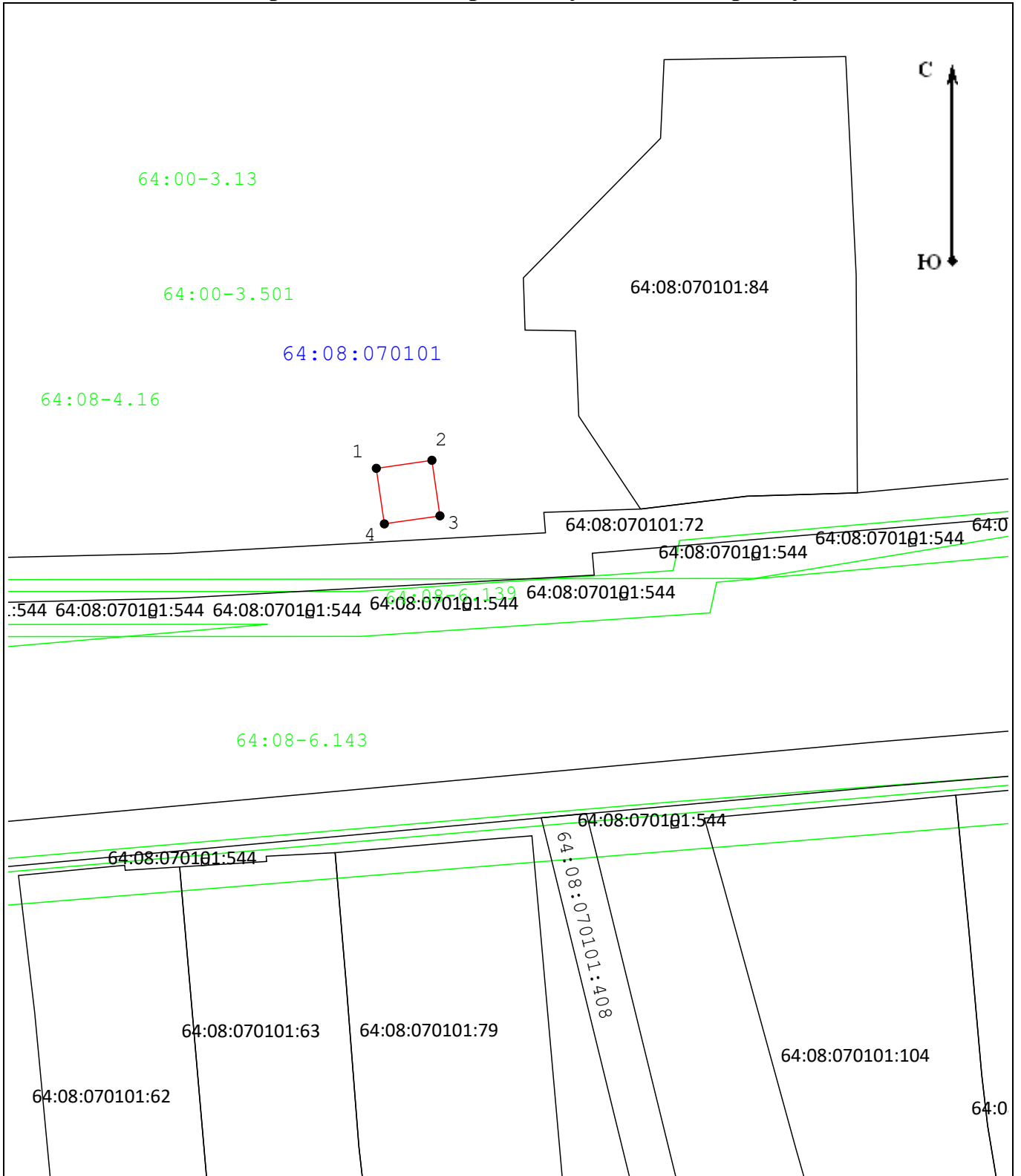
2. Сведения о характерных точках границ объекта

Обозначение характерных точек границ	Координаты, м		Метод определения координат характерной точки	Средняя квадратическая погрешность положения характерной точки (Mt), м	Описание обозначения точки на местности (при наличии)
	X	Y			
1	2	3	4	5	6
1	607 221,27	2 389 800,89	Аналитический метод	0,10	—
2	607 221,98	2 389 805,84		0,10	
3	607 217,03	2 389 806,55		0,10	
4	607 216,32	2 389 801,60		0,10	
1	607 221,27	2 389 800,89		0,10	

3. Сведения о характерных точках части (частей) границы объекта

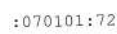





1	2	3	4	5	6
—	—	—	—	—	—

Схема расположения границ публичного сервитута



Масштаб 1:500

Условные обозначения:

-  :070101:72 - Обозначение и кадастровый номер существующего земельного участка
-  64:08:070101 - Обозначение кадастрового квартала
-  - Существующая часть границы ЗОУИТ (территориальной зоны)
-  - Проектные границы публичного сервитута
-  - Существующие границы земельных участков
-  - Характерная точка границы публичного сервитута

Прохождение границы		Описание прохождения границы
от точки	до точки	
1	2	3
—	—	—

ОПИСАНИЕ МЕСТОПОЛОЖЕНИЯ ГРАНИЦ

Антенно-мачтовое сооружение связи объекта «Установка АМС БС в Саратовской области Российской Федерации по проекту «Устранение цифрового неравенства» (УЦН 2.0)»

(наименование объекта, местоположение границ которого описано (далее - объект))

Раздел 1

Сведения об объекте

№ п/п	Характеристики объекта	Описание характеристик
1	2	3
1	Местоположение объекта	Саратовская область, Екатериновский р-н, Ивановка с
2	Площадь объекта ± величина погрешности определения площади ($P \pm \Delta P$)	$25 \text{ м}^2 \pm 2 \text{ м}^2$
3	Иные характеристики объекта	<p>Вид объекта реестра границ: Зона с особыми условиями использования территории</p> <p>Вид объекта по документу: Публичный сервитут ПАО «Ростелеком» для размещения антенно-мачтового сооружения связи объекта «Установка АМС БС в Саратовской области Российской Федерации по проекту «Устранение цифрового неравенства» (УЦН 2.0)»</p> <p>Содержание ограничений использования объектов недвижимости в пределах зоны или территории: Публичный сервитут ПАО "Ростелеком" устанавливается для использования земель кадастровых кварталов (его части): 64:12:010104, расположенного по адресу: Саратовская область, Екатериновский район, с. Ивановка, для размещения антенно-мачтового сооружения связи объекта «Установка АМС БС в Саратовской области Российской Федерации по проекту «Устранение цифрового неравенства» (УЦН 2.0)» на срок 49 (сорок девять) лет.</p> <p>Контактные данные: 115172, Российская Федерация, Москва, ул. Гончарная, д. 30, стр 1. Контактный телефон/факс: +7 (499) 999-82-83 / +7 (499) 999-82-22. Электронная почта: rostelecom@rt.ru</p>

Раздел 2

Сведения о местоположении границ объекта

1. Система координат МСК-64 зона 1


2. Сведения о характерных точках границ объекта

Обозначение характерных точек границ	Координаты, м		Метод определения координат характерной точки	Средняя квадратическая погрешность положения характерной точки (Mt), м	Описание обозначения точки на местности (при наличии)
	X	Y			
1	2	3	4	5	6
1	601 703,47	1 402 357,52	Аналитический метод	0,10	—
2	601 702,51	1 402 362,27		0,10	
3	601 697,47	1 402 361,26		0,10	
4	601 698,42	1 402 356,50		0,10	
1	601 703,47	1 402 357,52		0,10	

3. Сведения о характерных точках части (частей) границы объекта




1	2	3	4	5	6
—	—	—	—	—	—

Схема расположения границ публичного сервитута



Масштаб 1:500

Условные обозначения:

- 64:12:010104 - Обозначение кадастровго квартала
-  - Существующая часть границы ЗОУИТ (территориальной зоны)
-  - Проектные границы публичного сервитута
-  - Характерная точка границы публичного сервитута

Прохождение границы		Описание прохождения границы
от точки	до точки	
1	2	3
—	—	—

ОПИСАНИЕ МЕСТОПОЛОЖЕНИЯ ГРАНИЦ

Антенно-мачтовое сооружение связи объекта «Установка АМС БС в Саратовской области Российской Федерации по проекту «Устранение цифрового неравенства» (УЦН 2.0)»

(наименование объекта, местоположение границ которого описано (далее - объект)

Раздел 1

Сведения об объекте

№ п/п	Характеристики объекта	Описание характеристик
1	2	3
1	Местоположение объекта	Саратовская область, Калининский р-н, Красноармейское с
2	Площадь объекта ± величина погрешности определения площади ($P \pm \Delta P$)	100 м ² ± 4 м ²
3	Иные характеристики объекта	<p>Вид объекта реестра границ: Зона с особыми условиями использования территории</p> <p>Вид объекта по документу: Публичный сервитут ПАО «Ростелеком» для размещения антенно-мачтового сооружения связи объекта «Установка АМС БС в Саратовской области Российской Федерации по проекту «Устранение цифрового неравенства» (УЦН 2.0)»</p> <p>Виды разрешенного использования земельных участков, расположенных в территориальной зоне:</p> <p>Основной вид разрешенного использования: сооружения, связанные с организацией отдыха</p> <p>Предельные размеры участков: максимальный = 50 000,00 минимальный = 100,00</p> <p>Содержание ограничений использования объектов недвижимости в пределах зоны или территории: Публичный сервитут ПАО "Ростелеком" устанавливается для использования земельного участка с кадастровым номером 64:15:230101:371, расположенного по адресу: Саратовская область, Калининский р-н, с Красноармейское, для размещения антенно-мачтового сооружения связи объекта «Установка АМС БС в Саратовской области Российской Федерации по проекту «Устранение цифрового неравенства» (УЦН 2.0)» на срок 49 (сорок девять) лет.</p> <p>Контактные данные: 115172, Российская Федерация, Москва, ул. Гончарная, д. 30, стр 1. Контактный телефон/факс: +7 (499) 999-82-83 / +7 (499) 999-82-22. Электронная почта: rostelecom@rt.ru</p>

Раздел 2

Сведения о местоположении границ объекта

1. Система координат МСК-64 зона 1

2. Сведения о характерных точках границ объекта

Обозначение характерных точек границ	Координаты, м		Метод определения координат характерной точки	Средняя квадратическая погрешность положения характерной точки (Mt), м	Описание обозначения точки на местности (при наличии)
	X	Y			
1	2	3	4	5	6
1	462 233,26	1 394 859,85	Геодезический метод	0,10	—
2	462 233,26	1 394 869,93		0,10	
3	462 223,32	1 394 869,93		0,10	
4	462 223,32	1 394 859,85		0,10	
1	462 233,26	1 394 859,85		0,10	

3. Сведения о характерных точках части (частей) границы объекта




1	2	3	4	5	6
—	—	—	—	—	—

Схема расположения границ публичного сервитута



Масштаб 1:700

Условные обозначения:

- 64:15:230101 - Обозначение кадастровго квартала
-  - Существующая часть границы ЗОУИТ (территориальной зоны)
-  - Проектные границы публичного сервитута
-  - Характерная точка границы публичного сервитута

Прохождение границы		Описание прохождения границы
от точки	до точки	
1	2	3
—	—	—

ОПИСАНИЕ МЕСТОПОЛОЖЕНИЯ ГРАНИЦ

Антенно-мачтовое сооружение связи объекта «Установка АМС БС в Саратовской области Российской Федерации по проекту «Устранение цифрового неравенства» (УЦН 2.0)»

(наименование объекта, местоположение границ которого описано (далее - объект))

Раздел 1

Сведения об объекте

№ п/п	Характеристики объекта	Описание характеристик
1	2	3
1	Местоположение объекта	Саратовская область, Романовский р-н, Усть-Щербединское с/п, Малое Щербедино с
2	Площадь объекта ± величина погрешности определения площади ($P \pm \Delta P$)	$25 \text{ м}^2 \pm 2 \text{ м}^2$
3	Иные характеристики объекта	Вид объекта реестра границ: Зона с особыми условиями использования территории Вид объекта по документу: Публичный сервитут ПАО «Ростелеком» для размещения антенно-мачтового сооружения связи объекта «Установка АМС БС в Саратовской области Российской Федерации по проекту «Устранение цифрового неравенства» (УЦН 2.0)» Содержание ограничений использования объектов недвижимости в пределах зоны или территории: Публичный сервитут ПАО "Ростелеком" устанавливается для использования земель кадастровых кварталов (его части): 64:29:010201, расположенного по адресу: Саратовская область, муниципальный район Романовский, сельское поселение Усть-Щербединское, с. Малое Щербедино, для размещения антенно-мачтового сооружения связи объекта «Установка АМС БС в Саратовской области Российской Федерации по проекту «Устранение цифрового неравенства» (УЦН 2.0)» на срок 49 (сорок девять) лет. Контактные данные: 115172, Российская Федерация, Москва, ул. Гончарная, д. 30, стр 1. Контактный телефон/факс: +7 (499) 999-82-83 / +7 (499) 999-82-22. Электронная почта: rostelecom@rt.ru

Раздел 2

Сведения о местоположении границ объекта





1. Система координат МСК-64 зона 1					
2. Сведения о характерных точках границ объекта					
Обозначение характерных точек границ	Координаты, м		Метод определения координат характерной точки	Средняя квадратическая погрешность положения характерной точки (Mt), м	Описание обозначения точки на местности (при наличии)
	X	Y			
1	2	3	4	5	6
1	548 348,22	1 285 227,90	Аналитический метод	0,10	—
2	548 350,18	1 285 232,50		0,10	
3	548 345,58	1 285 234,46		0,10	
4	548 343,62	1 285 229,86		0,10	
1	548 348,22	1 285 227,90		0,10	
3. Сведения о характерных точках части (частей) границы объекта					
1	2	3	4	5	6
—	—	—	—	—	—

Схема расположения границ публичного сервитута



Масштаб 1:500

Условные обозначения:

- 64:29:010201 - Обозначение кадастрового квартала
- :010201:355 - Обозначение и кадастровый номер существующего земельного участка
-  - Существующая часть границы ЗОУИТ (территориальной зоны)
-  - Проектные границы публичного сервитута
-  - Существующие границы земельных участков
-  - Характерная точка границы публичного сервитута

Прохождение границы		Описание прохождения границы
от точки	до точки	
1	2	3
—	—	—

ОПИСАНИЕ МЕСТОПОЛОЖЕНИЯ ГРАНИЦ

Антенно-мачтовое сооружение связи объекта «Установка АМС БС в Ульяновской области Российской Федерации по проекту «Устранение цифрового неравенства» (УЦН 2.0)»

(наименование объекта, местоположение границ которого описано (далее - объект))

Раздел 1

Сведения об объекте

№ п/п	Характеристики объекта	Описание характеристик
1	2	3
1	Местоположение объекта	Ульяновская область, Новоспасский р-н, Коптевское с/п, Алакаевка с
2	Площадь объекта ± величина погрешности определения площади ($P \pm \Delta P$)	$25 \text{ м}^2 \pm 2 \text{ м}^2$
3	Иные характеристики объекта	<p>Вид объекта реестра границ: Зона с особыми условиями использования территории</p> <p>Вид объекта по документу: Публичный сервитут ПАО «Ростелеком» для размещения антенно-мачтового сооружения связи объекта «Установка АМС БС в Ульяновской области Российской Федерации по проекту «Устранение цифрового неравенства» (УЦН 2.0)»</p> <p>Содержание ограничений использования объектов недвижимости в пределах зоны или территории: Публичный сервитут ПАО "Ростелеком" устанавливается для использования земель кадастровых кварталов (его части): 73:11:030402, расположенного по адресу: Ульяновская область, муниципальный район Новоспасский, сельское поселение Коптевское, с. Алакаевка, для размещения антенно-мачтового сооружения связи объекта «Установка АМС БС в Ульяновской области Российской Федерации по проекту «Устранение цифрового неравенства» (УЦН 2.0)» на срок 49 (сорок девять) лет.</p> <p>Контактные данные: 115172, Российская Федерация, Москва, ул. Гончарная, д. 30, стр 1. Контактный телефон/факс: +7 (499) 999-82-83 / +7 (499) 999-82-22. Электронная почта: rostelecom@rt.ru</p>

Раздел 2

Сведения о местоположении границ объекта

1. Система координат МСК-73 зона 2

2. Сведения о характерных точках границ объекта

Обозначение характерных точек границ	Координаты, м		Метод определения координат характерной точки	Средняя квадратическая погрешность положения характерной точки (Mt), м	Описание обозначения точки на местности (при наличии)
	X	Y			
1	2	3	4	5	6
1	392 477,95	2 227 700,67	Аналитический метод	0,10	—
2	392 478,91	2 227 705,58		0,10	
3	392 474,00	2 227 706,53		0,10	
4	392 473,04	2 227 701,63		0,10	
1	392 477,95	2 227 700,67		0,10	

3. Сведения о характерных точках части (частей) границы объекта










1	2	3	4	5	6
—	—	—	—	—	—

Схема расположения границ публичного сервитута



Масштаб 1:1 000

Условные обозначения:

-  - Проектные границы публичного сервитута
-  - Проектное местоположение инженерного сооружения
-  - Существующие границы земельных участков
-  - Существующая часть границы кадастрового квартала
-  - Установленные границы административно-территориальных образований
-  - Существующая часть границы ЗОУИТ (территориальной зоны)
-  - Характерная точка границы публичного сервитута
-  - Обозначение и кадастровый номер существующего земельного участка
-  - Обозначение кадастрового квартала

Подпись А.В.Миронов Дата 17 января 2024 г.

Место для оттиска печати (при наличии) лица, составившего описание местоположения границ объекта

Прохождение границы		Описание прохождения границы
от точки	до точки	
1	2	3
—	—	—

ОПИСАНИЕ МЕСТОПОЛОЖЕНИЯ ГРАНИЦ

Антенно-мачтовое сооружение связи объекта «Установка АМС БС в Ульяновской области Российской Федерации по проекту «Устранение цифрового неравенства» (УЦН 2.0)»

(наименование объекта, местоположение границ которого описано (далее - объект))

Раздел 1

Сведения об объекте

№ п/п	Характеристики объекта	Описание характеристик
1	2	3
1	Местоположение объекта	Ульяновская область, Старокулаткинский р-н, Верхняя Терешка с
2	Площадь объекта ± величина погрешности определения площади ($P \pm \Delta P$)	$25 \text{ м}^2 \pm 2 \text{ м}^2$
3	Иные характеристики объекта	<p>Вид объекта реестра границ: Зона с особыми условиями использования территории</p> <p>Вид объекта по документу: Публичный сервитут ПАО «Ростелеком» для размещения антенно-мачтового сооружения связи объекта «Установка АМС БС в Ульяновской области Российской Федерации по проекту «Устранение цифрового неравенства» (УЦН 2.0)»</p> <p>Содержание ограничений использования объектов недвижимости в пределах зоны или территории: Публичный сервитут ПАО "Ростелеком" устанавливается для использования земель кадастровых кварталов (его части): 73:15:010101, расположенного по адресу: 433933, Ульяновская обл, Старокулаткинский р-н, село Верхняя Терешка, для размещения антенно-мачтового сооружения связи объекта «Установка АМС БС в Ульяновской области Российской Федерации по проекту «Устранение цифрового неравенства» (УЦН 2.0)» на срок 49 (сорок девять) лет.</p> <p>Контактные данные: 115172, Российская Федерация, Москва, ул. Гончарная, д. 30, стр 1. Контактный телефон/факс: +7 (499) 999-82-83 / +7 (499) 999-82-22. Электронная почта: rostelecom@rt.ru</p>

Раздел 2

Сведения о местоположении границ объекта

1. Система координат МСК-73 зона 2

2. Сведения о характерных точках границ объекта

Обозначение характерных точек границ	Координаты, м		Метод определения координат характерной точки	Средняя квадратическая погрешность положения характерной точки (Mt), м	Описание обозначения точки на местности (при наличии)
	X	Y			
1	2	3	4	5	6
1	349 841,99	2 187 018,61	Аналитический метод	0,10	—
2	349 836,24	2 187 018,61		0,10	
3	349 836,24	2 187 014,26		0,10	
4	349 841,99	2 187 014,26		0,10	
1	349 841,99	2 187 018,61		0,10	

3. Сведения о характерных точках части (частей) границы объекта










1	2	3	4	5	6
—	—	—	—	—	—

Схема расположения границ публичного сервитута



Масштаб 1:800

Условные обозначения:

-  - Проектные границы публичного сервитута
-  - Проектное местоположение инженерного сооружения
-  - Существующие границы земельных участков
-  - Существующая часть границы кадастрового квартала
-  - Установленные границы административно-территориальных образований
-  - Существующая часть границы ЗОУИТ (территориальной зоны)
-  - Характерная точка границы публичного сервитута
-  - Обозначение и кадастровый номер существующего земельного участка
-  - Обозначение кадастрового квартала

Подпись А.В.Миронов

Дата 17 января 2024 г.

Место для оттиска печати (при наличии) лица, составившего описание местоположения границ объекта

Прохождение границы		Описание прохождения границы
от точки	до точки	
1	2	3
—	—	—

ОПИСАНИЕ МЕСТОПОЛОЖЕНИЯ ГРАНИЦ

Антенно-мачтовое сооружение связи объекта «Установка АМС БС в Ульяновской области Российской Федерации по проекту «Устранение цифрового неравенства» (УЦН 2.0)»

(наименование объекта, местоположение границ которого описано (далее - объект))

Раздел 1

Сведения об объекте

№ п/п	Характеристики объекта	Описание характеристик
1	2	3
1	Местоположение объекта	Ульяновская область, Сенгилеевский р-н, Силикатненское пгт, Кучуры п
2	Площадь объекта ± величина погрешности определения площади ($P \pm \Delta P$)	$25 \text{ м}^2 \pm 2 \text{ м}^2$
3	Иные характеристики объекта	<p>Вид объекта реестра границ: Зона с особыми условиями использования территории</p> <p>Вид объекта по документу: Публичный сервитут ПАО «Ростелеком» для размещения антенно-мачтового сооружения связи объекта «Установка АМС БС в Ульяновской области Российской Федерации по проекту «Устранение цифрового неравенства» (УЦН 2.0)»</p> <p>Содержание ограничений использования объектов недвижимости в пределах зоны или территории: Публичный сервитут ПАО "Ростелеком" устанавливается для использования земель кадастровых кварталов (его части): 73:14:010801, расположенного по адресу: Ульяновская область, муниципальный район Сенгилеевский, городское поселение Силикатненское, поселок Кучуры, для размещения антенно-мачтового сооружения связи объекта «Установка АМС БС в Ульяновской области Российской Федерации по проекту «Устранение цифрового неравенства» (УЦН 2.0)» на срок 49 (сорок девять) лет.</p> <p>Контактные данные: 115172, Российская Федерация, Москва, ул. Гончарная, д. 30, стр 1. Контактный телефон/факс: +7 (499) 999-82-83 / +7 (499) 999-82-22. Электронная почта: rostelecom@rt.ru</p>

Раздел 2

Сведения о местоположении границ объекта

1. Система координат МСК-73 зона 2

2. Сведения о характерных точках границ объекта

Обозначение характерных точек границ	Координаты, м		Метод определения координат характерной точки	Средняя квадратическая погрешность положения характерной точки (Mt), м	Описание обозначения точки на местности (при наличии)
	X	Y			
1	2	3	4	5	6
1	468 757,48	2 257 271,30	Аналитический метод	0,10	—
2	468 755,13	2 257 276,76		0,10	
3	468 751,10	2 257 275,20		0,10	
4	468 753,54	2 257 269,81		0,10	
1	468 757,48	2 257 271,30		0,10	

3. Сведения о характерных точках части (частей) границы объекта










1	2	3	4	5	6
—	—	—	—	—	—

Схема расположения границ публичного сервитута



Масштаб 1:900

Условные обозначения:

-  - Проектные границы публичного сервитута
-  - Проектное местоположение инженерного сооружения
-  - Существующие границы земельных участков
-  - Существующая часть границы кадастрового квартала
-  - Установленные границы административно-территориальных образований
-  - Существующая часть границы ЗОУИТ (территориальной зоны)
-  - Характерная точка границы публичного сервитута
-  - Обозначение и кадастровый номер существующего земельного участка
-  - Обозначение кадастрового квартала

Подпись А.В.Миронов

Дата 17 января 2024 г.

Место для оттиска печати (при наличии) лица, составившего описание местоположения границ объекта

Прохождение границы		Описание прохождения границы
от точки	до точки	
1	2	3
—	—	—

ОПИСАНИЕ МЕСТОПОЛОЖЕНИЯ ГРАНИЦ

Антенно-мачтовое сооружение связи объекта «Установка АМС БС в Ульяновской области Российской Федерации по проекту «Устранение цифрового неравенства» (УЦН 2.0)»

(наименование объекта, местоположение границ которого описано (далее - объект))

Раздел 1

Сведения об объекте

№ п/п	Характеристики объекта	Описание характеристик
1	2	3
1	Местоположение объекта	Ульяновская область, Майнский р-н, Игнатовское с/п, Родниковые Пруды п
2	Площадь объекта ± величина погрешности определения площади ($P \pm \Delta P$)	$25 \text{ м}^2 \pm 2 \text{ м}^2$
3	Иные характеристики объекта	<p>Вид объекта реестра границ: Зона с особыми условиями использования территории</p> <p>Вид объекта по документу: Публичный сервитут ПАО «Ростелеком» для размещения антенно-мачтового сооружения связи объекта «Установка АМС БС в Ульяновской области Российской Федерации по проекту «Устранение цифрового неравенства» (УЦН 2.0)»</p> <p>Содержание ограничений использования объектов недвижимости в пределах зоны или территории: Публичный сервитут ПАО "Ростелеком" устанавливается для использования земель кадастровых кварталов (его части): 73:07:071002, расположенного по адресу: Ульяновская область, муниципальный район Майнский, городское поселение Игнатовское, п. Родниковые Пруды, для размещения антенно-мачтового сооружения связи объекта «Установка АМС БС в Ульяновской области Российской Федерации по проекту «Устранение цифрового неравенства» (УЦН 2.0)» на срок 49 (сорок девять) лет.</p> <p>Контактные данные: 115172, Российская Федерация, Москва, ул. Гончарная, д. 30, стр 1. Контактный телефон/факс: +7 (499) 999-82-83 / +7 (499) 999-82-22. Электронная почта: rostelecom@rt.ru</p>

Раздел 2

Сведения о местоположении границ объекта

1. Система координат МСК-73 зона 2

2. Сведения о характерных точках границ объекта

Обозначение характерных точек границ	Координаты, м		Метод определения координат характерной точки	Средняя квадратическая погрешность положения характерной точки (Mt), м	Описание обозначения точки на местности (при наличии)
	X	Y			
1	2	3	4	5	6
1	459 372,41	2 199 800,06	Аналитический метод	0,10	—
2	459 373,61	2 199 804,92		0,10	
3	459 368,76	2 199 806,12		0,10	
4	459 367,55	2 199 801,27		0,10	
1	459 372,41	2 199 800,06		0,10	

3. Сведения о характерных точках части (частей) границы объекта






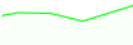


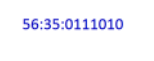
1	2	3	4	5	6
—	—	—	—	—	—

Схема расположения границ публичного сервитута



Масштаб 1:1 200

Условные обозначения:

-  - Проектные границы публичного сервитута
-  - Проектное местоположение инженерного сооружения
-  - Существующие границы земельных участков
-  - Существующая часть границы кадастрового квартала
-  - Установленные границы административно-территориальных образований
-  - Существующая часть границы ЗОУИТ (территориальной зоны)
-  - Характерная точка границы публичного сервитута
-  - Обозначение и кадастровый номер существующего земельного участка
-  - Обозначение кадастрового квартала

Подпись А.В.Миронов

Дата 17 января 2024 г.

Место для оттиска печати (при наличии) лица, составившего описание местоположения границ объекта

Прохождение границы		Описание прохождения границы
от точки	до точки	
1	2	3
—	—	—

ОПИСАНИЕ МЕСТОПОЛОЖЕНИЯ ГРАНИЦ

Антенно-мачтовое сооружение связи объекта «Установка АМС БС в Ульяновской области Российской Федерации по проекту «Устранение цифрового неравенства» (УЦН 2.0)»

(наименование объекта, местоположение границ которого описано (далее - объект))

Раздел 1

Сведения об объекте

№ п/п	Характеристики объекта	Описание характеристик
1	2	3
1	Местоположение объекта	Ульяновская область, Цильнинский р-н, Мокробугурнинское с/п, Русская Цильна с
2	Площадь объекта ± величина погрешности определения площади ($P \pm \Delta P$)	$25 \text{ м}^2 \pm 2 \text{ м}^2$
3	Иные характеристики объекта	Вид объекта реестра границ: Зона с особыми условиями использования территории Вид объекта по документу: Публичный сервитут ПАО «Ростелеком» для размещения антенно-мачтового сооружения связи объекта «Установка АМС БС в Ульяновской области Российской Федерации по проекту «Устранение цифрового неравенства» (УЦН 2.0)» Содержание ограничений использования объектов недвижимости в пределах зоны или территории: Публичный сервитут ПАО "Ростелеком" устанавливается для использования земель кадастровых кварталов (его части): 73:20:020203, расположенного по адресу: Ульяновская область, муниципальный район Цильнинский, сельское поселение Мокробугурнинское, с. Русская Цильна, для размещения антенно-мачтового сооружения связи объекта «Установка АМС БС в Ульяновской области Российской Федерации по проекту «Устранение цифрового неравенства» (УЦН 2.0)» на срок 49 (сорок девять) лет. Контактные данные: 115172, Российская Федерация, Москва, ул. Гончарная, д. 30, стр 1. Контактный телефон/факс: +7 (499) 999-82-83 / +7 (499) 999-82-22. Электронная почта: rostelecom@rt.ru

Раздел 2

Сведения о местоположении границ объекта

1. Система координат МСК-73 зона 2

2. Сведения о характерных точках границ объекта

Обозначение характерных точек границ	Координаты, м		Метод определения координат характерной точки	Средняя квадратическая погрешность положения характерной точки (Mt), м	Описание обозначения точки на местности (при наличии)
	X	Y			
1	2	3	4	5	6
1	550 016,33	2 229 683,78	Аналитический метод	0,10	—
2	550 018,75	2 229 688,16		0,10	
3	550 014,37	2 229 690,58		0,10	
4	550 011,96	2 229 686,20		0,10	
1	550 016,33	2 229 683,78		0,10	

3. Сведения о характерных точках части (частей) границы объекта










1	2	3	4	5	6
—	—	—	—	—	—

Схема расположения границ публичного сервитута



Масштаб 1:800

Условные обозначения:

-  - Проектные границы публичного сервитута
-  - Проектное местоположение инженерного сооружения
-  - Существующие границы земельных участков
-  - Существующая часть границы кадастрового квартала
-  - Установленные границы административно-территориальных образований
-  - Существующая часть границы ЗОУИТ (территориальной зоны)
-  - Характерная точка границы публичного сервитута
-  - Обозначение и кадастровый номер существующего земельного участка
-  - Обозначение кадастрового квартала

Подпись А.В.Миронов

Дата 17 января 2024 г.

Место для оттиска печати (при наличии) лица, составившего описание местоположения границ объекта

Прохождение границы		Описание прохождения границы
от точки	до точки	
1	2	3
—	—	—

ОПИСАНИЕ МЕСТОПОЛОЖЕНИЯ ГРАНИЦ

Антенно-мачтовое сооружение связи объекта «Установка АМС БС в Ульяновской области Российской Федерации по проекту «Устранение цифрового неравенства» (УЦН 2.0)»

(наименование объекта, местоположение границ которого описано (далее - объект))

Раздел 1

Сведения об объекте

№ п/п	Характеристики объекта	Описание характеристик
1	2	3
1	Местоположение объекта	Ульяновская область, Майнский р-н, Тагайское с/п, Сиуч с
2	Площадь объекта ± величина погрешности определения площади ($P \pm \Delta P$)	$25 \text{ м}^2 \pm 2 \text{ м}^2$
3	Иные характеристики объекта	<p>Вид объекта реестра границ: Зона с особыми условиями использования территории</p> <p>Вид объекта по документу: Публичный сервитут ПАО «Ростелеком» для размещения антенно-мачтового сооружения связи объекта «Установка АМС БС в Ульяновской области Российской Федерации по проекту «Устранение цифрового неравенства» (УЦН 2.0)»</p> <p>Содержание ограничений использования объектов недвижимости в пределах зоны или территории: Публичный сервитут ПАО "Ростелеком" устанавливается для использования земель кадастровых кварталов (его части): 73:07:030102, расположенного по адресу: Ульяновская область, муниципальный район Майнский, сельское поселение Тагайское, село Сиуч, для размещения антенно-мачтового сооружения связи объекта «Установка АМС БС в Ульяновской области Российской Федерации по проекту «Устранение цифрового неравенства» (УЦН 2.0)» на срок 49 (сорок девять) лет.</p> <p>Контактные данные: 115172, Российская Федерация, Москва, ул. Гончарная, д. 30, стр 1. Контактный телефон/факс: +7 (499) 999-82-83 / +7 (499) 999-82-22. Электронная почта: rostelecom@rt.ru.</p>

Раздел 2

Сведения о местоположении границ объекта

1. Система координат МСК-73 зона 2

2. Сведения о характерных точках границ объекта

Обозначение характерных точек границ	Координаты, м		Метод определения координат характерной точки	Средняя квадратическая погрешность положения характерной точки (Mt), м	Описание обозначения точки на местности (при наличии)
	X	Y			
1	2	3	4	5	6
1	509 511,95	2 217 109,19	Аналитический метод	0,10	—
2	509 509,71	2 217 113,66		0,10	
3	509 505,24	2 217 111,42		0,10	
4	509 507,48	2 217 106,95		0,10	
1	509 511,95	2 217 109,19		0,10	

3. Сведения о характерных точках части (частей) границы объекта










1	2	3	4	5	6
—	—	—	—	—	—

Схема расположения границ публичного сервитута



Масштаб 1:800

Условные обозначения:

-  - Проектные границы публичного сервитута
-  - Проектное местоположение инженерного сооружения
-  - Существующие границы земельных участков
-  - Существующая часть границы кадастрового квартала
-  - Установленные границы административно-территориальных образований
-  - Существующая часть границы ЗОУИТ (территориальной зоны)
-  - Характерная точка границы публичного сервитута
-  - Обозначение и кадастровый номер существующего земельного участка
-  - Обозначение кадастрового квартала

Подпись А.В.Миронов

Дата 17 января 2024 г.

Место для оттиска печати (при наличии) лица, составившего описание местоположения границ объекта

Прохождение границы		Описание прохождения границы
от точки	до точки	
1	2	3
—	—	—

ОПИСАНИЕ МЕСТОПОЛОЖЕНИЯ ГРАНИЦ

Антенно-мачтовое сооружение связи объекта «Установка АМС БС в Оренбургской области Российской Федерации по проекту «Устранение цифрового неравенства» (УЦН 2.0)»

(наименование объекта, местоположение границ которого описано (далее - объект))

Раздел 1

Сведения об объекте

№ п/п	Характеристики объекта	Описание характеристик
1	2	3
1	Местоположение объекта	Оренбургская область, Саракташский р-н, Петровский сельсовет с/п, Андреевка с
2	Площадь объекта ± величина погрешности определения площади ($P \pm \Delta P$)	13 м ² ± 2 м ²
3	Иные характеристики объекта	Вид объекта реестра границ: Зона с особыми условиями использования территории Вид объекта по документу: Публичный сервитут ПАО «Ростелеком» для размещения антенно-мачтового сооружения связи объекта «Установка АМС БС в Оренбургской области Российской Федерации по проекту «Устранение цифрового неравенства» (УЦН 2.0)» Содержание ограничений использования объектов недвижимости в пределах зоны или территории: Публичный сервитут ПАО "Ростелеком" устанавливается для использования земель кадастровых кварталов (его части): 56:26:1402001, расположенного по адресу: Оренбургская область, муниципальный район Саракташский, сельское поселение Петровский сельсовет, село Андреевка, для размещения антенно-мачтового сооружения связи объекта «Установка АМС БС в Оренбургской области Российской Федерации по проекту «Устранение цифрового неравенства» (УЦН 2.0)» на срок 49 (сорок девять) лет. Контактные данные: 115172, Российская Федерация, Москва, ул. Гончарная, д. 30, стр 1. Контактный телефон/факс: +7 (499) 999-82-83 / +7 (499) 999-82-22. Электронная почта: rostelecom@rt.ru

Раздел 2

Сведения о местоположении границ объекта

1. Система координат МСК-56 зона 2

2. Сведения о характерных точках границ объекта

Обозначение характерных точек границ	Координаты, м		Метод определения координат характерной точки	Средняя квадратическая погрешность положения характерной точки (Mt), м	Описание обозначения точки на местности (при наличии)
	X	Y			
1	2	3	4	5	6
1	448 014,37	2 410 552,57	Аналитический метод	0,10	—
2	448 013,84	2 410 555,02		0,10	
3	448 008,95	2 410 553,97		0,10	
4	448 009,48	2 410 551,53		0,10	
1	448 014,37	2 410 552,57		0,10	

3. Сведения о характерных точках части (частей) границы объекта








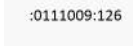

1	2	3	4	5	6
—	—	—	—	—	—

Схема расположения границ публичного сервитута



Масштаб 1:800

Условные обозначения:

-  - Проектные границы публичного сервитута
-  - Проектное местоположение инженерного сооружения
-  - Существующие границы земельных участков
-  - Существующая часть границы кадастрового квартала
-  - Установленные границы административно-территориальных образований
-  - Существующая часть границы ЗОУИТ (территориальной зоны)
-  - Характерная точка границы публичного сервитута
-  - Обозначение и кадастровый номер существующего земельного участка
-  - Обозначение кадастрового квартала

Подпись А.В.Миронов

Дата 17 января 2024 г.

Место для оттиска печати (при наличии) лица, составившего описание местоположения границ объекта

Прохождение границы		Описание прохождения границы
от точки	до точки	
1	2	3
—	—	—

ОПИСАНИЕ МЕСТОПОЛОЖЕНИЯ ГРАНИЦ

Антенно-мачтовое сооружение связи объекта «Установка АМС БС в Оренбургской области Российской Федерации по проекту «Устранение цифрового неравенства» (УЦН 2.0)»

(наименование объекта, местоположение границ которого описано (далее - объект))

Раздел 1

Сведения об объекте

№ п/п	Характеристики объекта	Описание характеристик
1	2	3
1	Местоположение объекта	Оренбургская область, Саракташский р-н, Жёлтинский сельсовет с/п, Рыскулово с
2	Площадь объекта ± величина погрешности определения площади ($P \pm \Delta P$)	$25 \text{ м}^2 \pm 2 \text{ м}^2$
3	Иные характеристики объекта	<p>Вид объекта реестра границ: Зона с особыми условиями использования территории</p> <p>Вид объекта по документу: Публичный сервитут ПАО «Ростелеком» для размещения антенно-мачтового сооружения связи объекта «Установка АМС БС в Оренбургской области Российской Федерации по проекту «Устранение цифрового неравенства» (УЦН 2.0)»</p> <p>Содержание ограничений использования объектов недвижимости в пределах зоны или территории: Публичный сервитут ПАО "Ростелеком" устанавливается для использования земель кадастровых кварталов (его части): 56:26:0606001, расположенного по адресу: Оренбургская область, муниципальный район Саракташский, сельское поселение Жёлтинский сельсовет, село Рыскулово, для размещения антенно-мачтового сооружения связи объекта «Установка АМС БС в Оренбургской области Российской Федерации по проекту «Устранение цифрового неравенства» (УЦН 2.0)» на срок 49 (сорок девять) лет.</p> <p>Контактные данные: 115172, Российская Федерация, Москва, ул. Гончарная, д. 30, стр 1. Контактный телефон/факс: +7 (499) 999-82-83 / +7 (499) 999-82-22. Электронная почта: rostelecom@rt.ru</p> <p>Земельные участки, образующие зону или территорию: 56:26:0606001:392</p>

Раздел 2

Сведения о местоположении границ объекта

1. Система координат МСК-56 зона 2

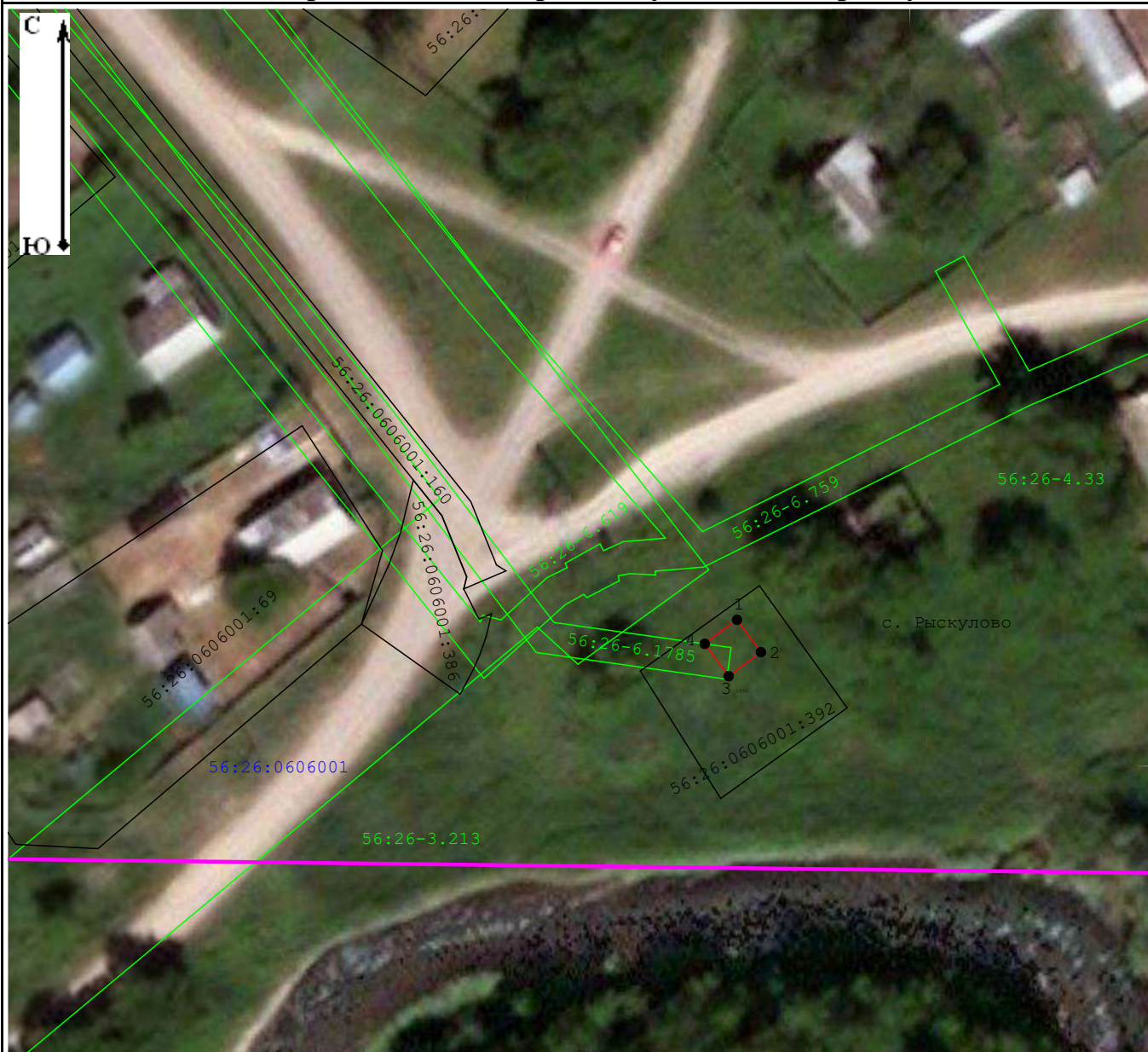
2. Сведения о характерных точках границ объекта

Обозначение характерных точек границ	Координаты, м		Метод определения координат характерной точки	Средняя квадратическая погрешность положения характерной точки (Mt), м	Описание обозначения точки на местности (при наличии)
	X	Y			
1	2	3	4	5	6
1	418 703,68	2 419 008,32	Аналитический метод	0,10	—
2	418 699,66	2 419 011,31		0,10	
3	418 696,68	2 419 007,29		0,10	
4	418 700,69	2 419 004,31		0,10	
1	418 703,68	2 419 008,32		0,10	

3. Сведения о характерных точках части (частей) границы объекта










1	2	3	4	5	6
—	—	—	—	—	—

Схема расположения границ публичного сервитута



Масштаб 1:800

Условные обозначения:

-  - Проектные границы публичного сервитута
-  - Проектное местоположение инженерного сооружения
-  - Существующие границы земельных участков
-  - Существующая часть границы кадастрового квартала
-  - Установленные границы административно-территориальных образований
-  - Существующая часть границы ЗОУИТ (территориальной зоны)
-  - Характерная точка границы публичного сервитута
-  - Обозначение и кадастровый номер существующего земельного участка
-  - Обозначение кадастрового квартала

Подпись А.В.Миронов Дата 17 января 2024 г.

Место для оттиска печати (при наличии) лица, составившего описание местоположения границ объекта

Прохождение границы		Описание прохождения границы
от точки	до точки	
1	2	3
—	—	—

ОПИСАНИЕ МЕСТОПОЛОЖЕНИЯ ГРАНИЦ

Антенно-мачтовое сооружение связи объекта «Установка АМС БС в Оренбургской области Российской Федерации по проекту «Устранение цифрового неравенства» (УЦН 2.0)»

(наименование объекта, местоположение границ которого описано (далее - объект))

Раздел 1

Сведения об объекте

№ п/п	Характеристики объекта	Описание характеристик
1	2	3
1	Местоположение объекта	Оренбургская область, Переволоцкий р-н, Родничнодольский сельсовет с/с, Рычковка с
2	Площадь объекта ± величина погрешности определения площади ($P \pm \Delta P$)	$25 \text{ м}^2 \pm 2 \text{ м}^2$
3	Иные характеристики объекта	Вид объекта реестра границ: Зона с особыми условиями использования территории Вид объекта по документу: Публичный сервитут ПАО «Ростелеком» для размещения антенно-мачтового сооружения связи объекта «Установка АМС БС в Оренбургской области Российской Федерации по проекту «Устранение цифрового неравенства» (УЦН 2.0)» Содержание ограничений использования объектов недвижимости в пределах зоны или территории: Публичный сервитут ПАО "Ростелеком" устанавливается для использования земель кадастровых кварталов (его части): 56:23:1404002, расположенного по адресу: Оренбургская область, муниципальный район Переволоцкий, сельское поселение Родничнодольский сельсовет, село Рычковка, для размещения антенно-мачтового сооружения связи объекта «Установка АМС БС в Оренбургской области Российской Федерации по проекту «Устранение цифрового неравенства» (УЦН 2.0)» на срок 49 (сорок девять) лет. Контактные данные: 115172, Российская Федерация, Москва, ул. Гончарная, д. 30, стр 1. Контактный телефон/факс: +7 (499) 999-82-83 / +7 (499) 999-82-22. Электронная почта: rostelecom@rt.ru

Раздел 2

Сведения о местоположении границ объекта

1. Система координат МСК-56 зона 2

2. Сведения о характерных точках границ объекта

Обозначение характерных точек границ	Координаты, м		Метод определения координат характерной точки	Средняя квадратическая погрешность положения характерной точки (Mt), м	Описание обозначения точки на местности (при наличии)
	X	Y			
1	2	3	4	5	6
1	422 652,69	2 263 788,65	Аналитический метод	0,10	—
2	422 652,69	2 263 793,65		0,10	
3	422 647,69	2 263 793,65		0,10	
4	422 647,69	2 263 788,65		0,10	
1	422 652,69	2 263 788,65		0,10	

3. Сведения о характерных точках части (частей) границы объекта










1	2	3	4	5	6
—	—	—	—	—	—

Схема расположения границ публичного сервитута



Масштаб 1:1 000

Условные обозначения:

-  - Проектные границы публичного сервитута
-  - Проектное местоположение инженерного сооружения
-  - Существующие границы земельных участков
-  - Существующая часть границы кадастрового квартала
-  - Установленные границы административно-территориальных образований
-  - Существующая часть границы ЗОУИТ (территориальной зоны)
-  - Характерная точка границы публичного сервитута
-  - Обозначение и кадастровый номер существующего земельного участка
-  - Обозначение кадастрового квартала

Подпись А.В.Миронов

Дата 17 января 2024 г.

Место для оттиска печати (при наличии) лица, составившего описание местоположения границ объекта

Прохождение границы		Описание прохождения границы
от точки	до точки	
1	2	3
—	—	—

ОПИСАНИЕ МЕСТОПОЛОЖЕНИЯ ГРАНИЦ

Антенно-мачтовое сооружение связи объекта «Установка АМС БС в Оренбургской области Российской Федерации по проекту «Устранение цифрового неравенства» (УЦН 2.0)»

(наименование объекта, местоположение границ которого описано (далее - объект))

Раздел 1

Сведения об объекте

№ п/п	Характеристики объекта	Описание характеристик
1	2	3
1	Местоположение объекта	Оренбургская область, Саракташский р-н, Чёрноотрожский сельсовет с/п, Студенцы с
2	Площадь объекта ± величина погрешности определения площади ($P \pm \Delta P$)	$25 \text{ м}^2 \pm 2 \text{ м}^2$
3	Иные характеристики объекта	Вид объекта реестра границ: Зона с особыми условиями использования территории Вид объекта по документу: Публичный сервитут ПАО «Ростелеком» для размещения антенно-мачтового сооружения связи объекта «Установка АМС БС в Оренбургской области Российской Федерации по проекту «Устранение цифрового неравенства» (УЦН 2.0)» Содержание ограничений использования объектов недвижимости в пределах зоны или территории: Публичный сервитут ПАО "Ростелеком" устанавливается для использования земель кадастровых кварталов (его части): 56:26:2003001, расположенного по адресу: Оренбургская область, муниципальный район Саракташский, сельское поселение Чёрноотрожский сельсовет, с. Студенцы, для размещения антенно-мачтового сооружения связи объекта «Установка АМС БС в Оренбургской области Российской Федерации по проекту «Устранение цифрового неравенства» (УЦН 2.0)» на срок 49 (сорок девять) лет. Контактные данные: 115172, Российская Федерация, Москва, ул. Гончарная, д. 30, стр 1. Контактный телефон/факс: +7 (499) 999-82-83 / +7 (499) 999-82-22. Электронная почта: rostelecom@rt.ru

Раздел 2

Сведения о местоположении границ объекта

1. Система координат МСК-56 зона 2

2. Сведения о характерных точках границ объекта

Обозначение характерных точек границ	Координаты, м		Метод определения координат характерной точки	Средняя квадратическая погрешность положения характерной точки (Mt), м	Описание обозначения точки на местности (при наличии)
	X	Y			
1	2	3	4	5	6
1	439 293,24	2 357 082,31	Аналитический метод	0,10	—
2	439 295,05	2 357 086,97		0,10	
3	439 290,40	2 357 088,79		0,10	
4	439 288,58	2 357 084,13		0,10	
1	439 293,24	2 357 082,31		0,10	

3. Сведения о характерных точках части (частей) границы объекта










1	2	3	4	5	6
—	—	—	—	—	—

Схема расположения границ публичного сервитута



Масштаб 1:800

Условные обозначения:

-  - Проектные границы публичного сервитута
-  - Проектное местоположение инженерного сооружения
-  - Существующие границы земельных участков
-  - Существующая часть границы кадастрового квартала
-  - Установленные границы административно-территориальных образований
-  - Существующая часть границы ЗОУИТ (территориальной зоны)
-  - Характерная точка границы публичного сервитута
-  - Обозначение и кадастровый номер существующего земельного участка
-  - Обозначение кадастрового квартала

Подпись А.В.Миронов

Дата 17 января 2024 г.

Место для оттиска печати (при наличии) лица, составившего описание местоположения границ объекта

Прохождение границы		Описание прохождения границы
от точки	до точки	
1	2	3
—	—	—

ОПИСАНИЕ МЕСТОПОЛОЖЕНИЯ ГРАНИЦ

Антенно-мачтовое сооружение связи объекта «Установка АМС БС в Оренбургской области Российской Федерации по проекту «Устранение цифрового неравенства» (УЦН 2.0)»

(наименование объекта, местоположение границ которого описано (далее - объект))

Раздел 1

Сведения об объекте

№ п/п	Характеристики объекта	Описание характеристик
1	2	3
1	Местоположение объекта	Оренбургская область, Грачевский р-н, Побединский сельсовет с/п, Победа п
2	Площадь объекта ± величина погрешности определения площади ($P \pm \Delta P$)	$25 \text{ м}^2 \pm 2 \text{ м}^2$
3	Иные характеристики объекта	Вид объекта реестра границ: Зона с особыми условиями использования территории Вид объекта по документу: Публичный сервитут ПАО «Ростелеком» для размещения антенно-мачтового сооружения связи объекта «Установка АМС БС в Оренбургской области Российской Федерации по проекту «Устранение цифрового неравенства» (УЦН 2.0)» Содержание ограничений использования объектов недвижимости в пределах зоны или территории: Публичный сервитут ПАО "Ростелеком" устанавливается для использования земель кадастровых кварталов (его части): 56:10:1304009, расположенного по адресу: Оренбургская область, муниципальный район Грачёвский, сельское поселение Побединский сельсовет, п. Победа, для размещения антенно-мачтового сооружения связи объекта «Установка АМС БС в Оренбургской области Российской Федерации по проекту «Устранение цифрового неравенства» (УЦН 2.0)» на срок 49 (сорок девять) лет. Контактные данные: 115172, Российская Федерация, Москва, ул. Гончарная, д. 30, стр 1. Контактный телефон/факс: +7 (499) 999-82-83 / +7 (499) 999-82-22. Электронная почта: rostelecom@rt.ru

Раздел 2

Сведения о местоположении границ объекта

1. Система координат МСК-56 зона 1

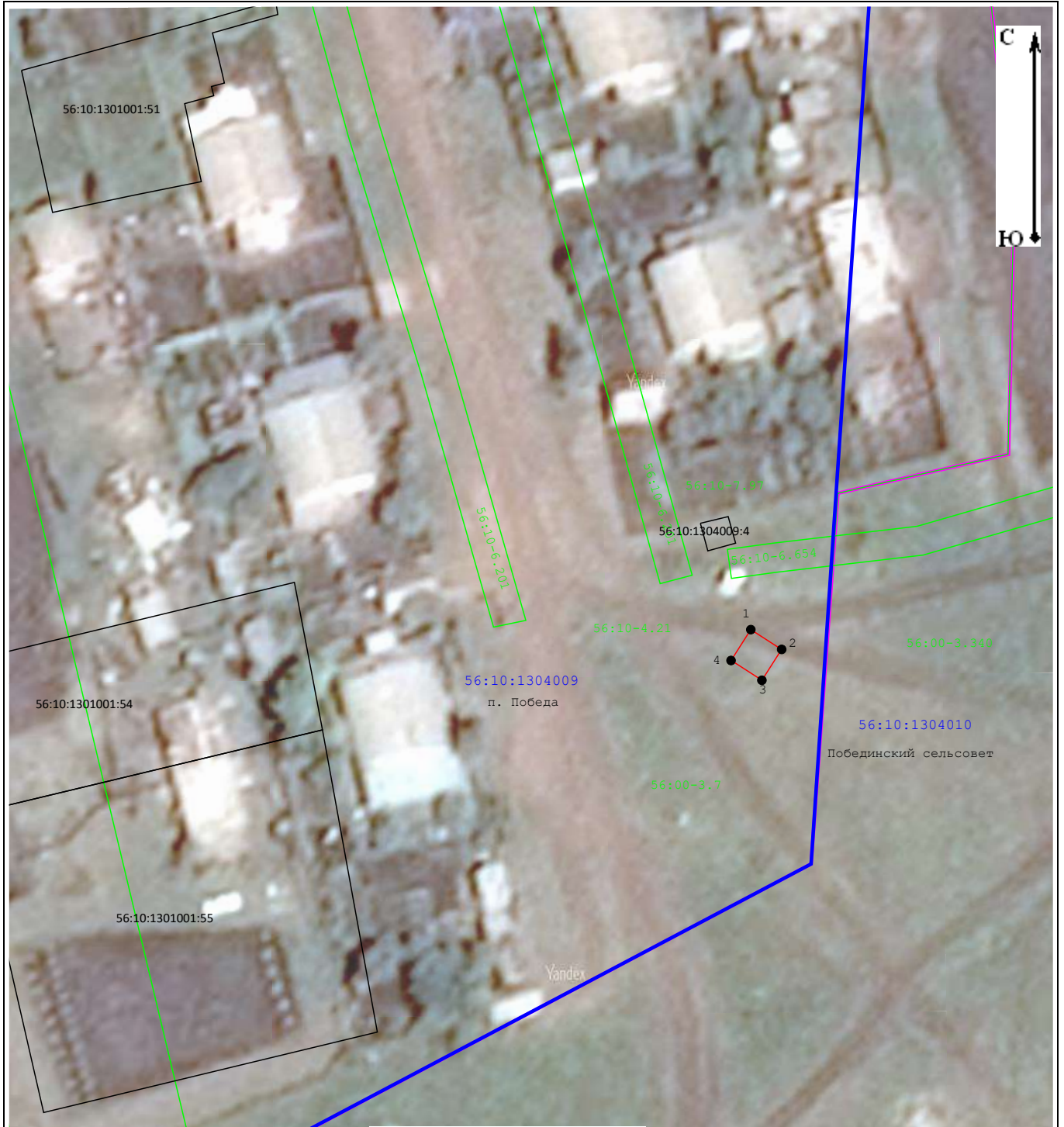
2. Сведения о характерных точках границ объекта

Обозначение характерных точек границ	Координаты, м		Метод определения координат характерной точки	Средняя квадратическая погрешность положения характерной точки (Mt), м	Описание обозначения точки на местности (при наличии)
	X	Y			
1	2	3	4	5	6
1	576 399,05	1 350 389,06	Аналитический метод	0,10	—
2	576 396,36	1 350 393,27		0,10	
3	576 392,15	1 350 390,57		0,10	
4	576 394,84	1 350 386,37		0,10	
1	576 399,05	1 350 389,06		0,10	

3. Сведения о характерных точках части (частей) границы объекта







1	2	3	4	5	6
—	—	—	—	—	—

Схема расположения границ публичного сервитута



Масштаб 1:800

Условные обозначения:

- 56:10:1304009 - Обозначение кадастровго квартала
- 56:10:1304009.4 - Обозначение и кадастровый номер существующего земельного участка
-  - Существующая часть границы кадастрового квартала
-  - Существующая часть границы ЗОУИТ (территориальной зоны)
-  - Проектные границы публичного сервитута
-  - Существующие границы земельных участков
-  - Характерная точка границы публичного сервитута
-  - Установленные границы административно-территориальных образований

Прохождение границы		Описание прохождения границы
от точки	до точки	
1	2	3
—	—	—

ОПИСАНИЕ МЕСТОПОЛОЖЕНИЯ ГРАНИЦ

Антенно-мачтовое сооружение связи объекта «Установка АМС БС в Оренбургской области Российской Федерации по проекту «Устранение цифрового неравенства» (УЦН 2.0)»

(наименование объекта, местоположение границ которого описано (далее - объект))

Раздел 1

Сведения об объекте

№ п/п	Характеристики объекта	Описание характеристик
1	2	3
1	Местоположение объекта	Оренбургская область, Переволоцкий р-н, Адамовка с
2	Площадь объекта ± величина погрешности определения площади ($P \pm \Delta P$)	$25 \text{ м}^2 \pm 2 \text{ м}^2$
3	Иные характеристики объекта	<p>Вид объекта реестра границ: Зона с особыми условиями использования территории</p> <p>Вид объекта по документу: Публичный сервитут ПАО «Ростелеком» для размещения антенно-мачтового сооружения связи объекта «Установка АМС БС в Оренбургской области Российской Федерации по проекту «Устранение цифрового неравенства» (УЦН 2.0)»</p> <p>Виды разрешенного использования земельных участков, расположенных в территориальной зоне:</p> <p>Основной вид разрешенного использования: Магазины (код 4.4)</p> <p>Содержание ограничений использования объектов недвижимости в пределах зоны или территории: Публичный сервитут ПАО "Ростелеком" устанавливается для использования части земельного участка с КН 56:23:0201001:438, расположенного по адресу: Российская Федерация, Оренбургская область, Переволоцкий район, с. Адамовка, для размещения антенно-мачтового сооружения связи объекта «Установка АМС БС в Оренбургской области Российской Федерации по проекту «Устранение цифрового неравенства» (УЦН 2.0)» на срок 49 (сорок девять) лет.</p> <p>Контактные данные: 115172, Российская Федерация, Москва, ул. Гончарная, д. 30, стр 1. Контактный телефон/факс: +7 (499) 999-82-83 / +7 (499) 999-82-22. Электронная почта: rostelecom@rt.ru</p>

Раздел 2

Сведения о местоположении границ объекта

1. Система координат МСК-56 зона 2

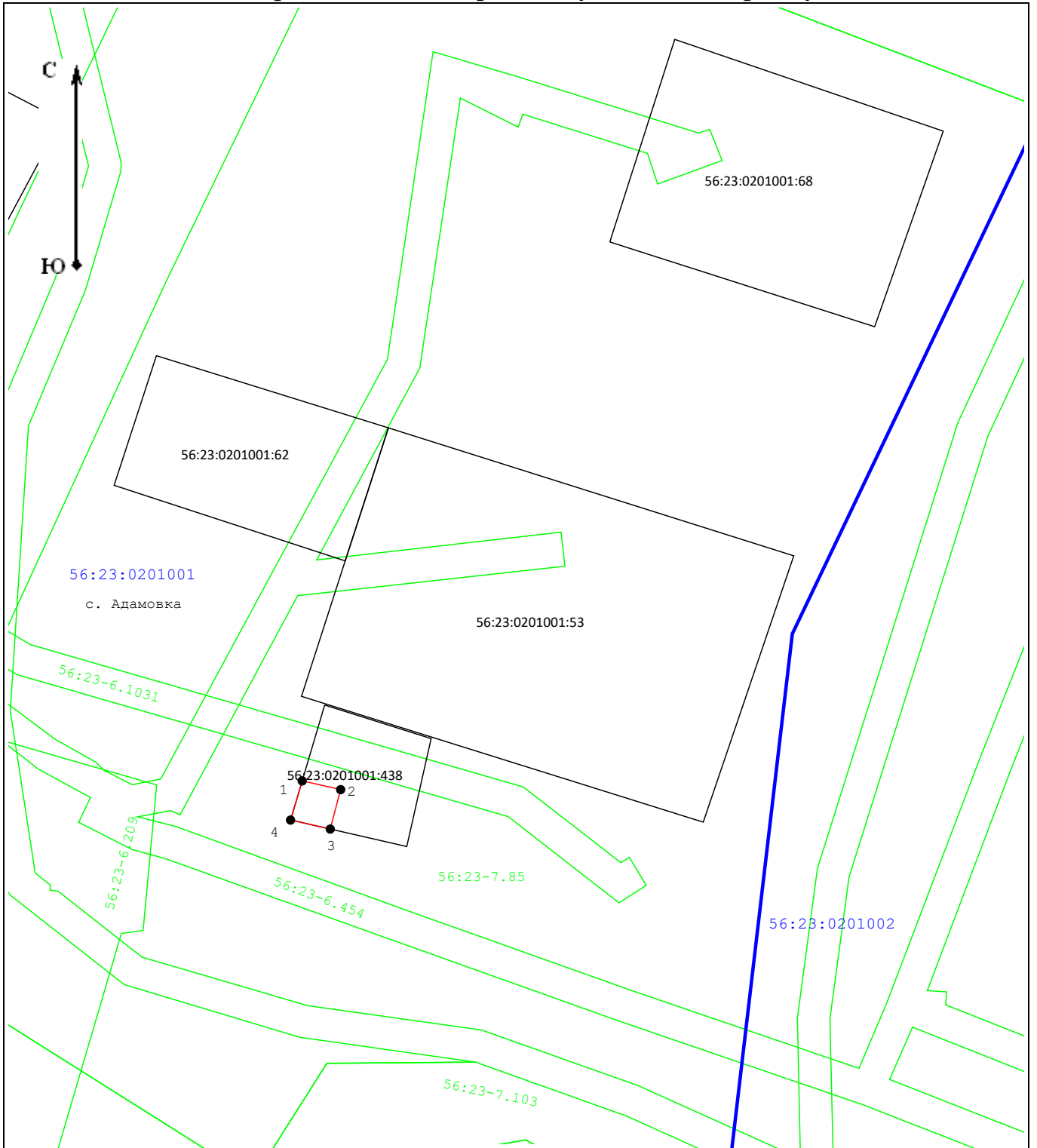
2. Сведения о характерных точках границ объекта

Обозначение характерных точек границ	Координаты, м		Метод определения координат характерной точки	Средняя квадратическая погрешность положения характерной точки (Mt), м	Описание обозначения точки на местности (при наличии)
	X	Y			
1	2	3	4	5	6
1	462 481,54	2 243 128,55	Аналитический метод	0,10	—
2	462 480,48	2 243 133,27		0,10	
3	462 475,63	2 243 132,00		0,10	
4	462 476,74	2 243 127,12		0,10	
1	462 481,54	2 243 128,55		0,10	

3. Сведения о характерных точках части (частей) границы объекта




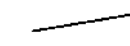

1	2	3	4	5	6
—	—	—	—	—	—

Схема расположения границ публичного сервитута



Масштаб 1:700

Условные обозначения:

- 56:23:0201001 - Обозначение кадастрового квартала
- :0201001:53 - Обозначение и кадастровый номер существующего земельного участка
-  - Существующая часть границы кадастрового квартала
-  - Существующая часть границы ЗОУИТ (территориальной зоны)
-  - Проектные границы публичного сервитута
-  - Существующие границы земельных участков
-  - Характерная точка границы публичного сервитута

Прохождение границы		Описание прохождения границы
от точки	до точки	
1	2	3
—	—	—

ОПИСАНИЕ МЕСТОПОЛОЖЕНИЯ ГРАНИЦ

Антенно-мачтовое сооружение связи объекта «Установка АМС БС в Оренбургской области Российской Федерации по проекту «Устранение цифрового неравенства» (УЦН 2.0)»

(наименование объекта, местоположение границ которого описано (далее - объект)

Раздел 1

Сведения об объекте

№ п/п	Характеристики объекта	Описание характеристик
1	2	3
1	Местоположение объекта	Оренбургская область, Кувандыкский р-н, Мухамедьярово с
2	Площадь объекта ± величина погрешности определения площади ($P \pm \Delta P$)	$25 \text{ м}^2 \pm 2 \text{ м}^2$
3	Иные характеристики объекта	<p>Вид объекта реестра границ: Зона с особыми условиями использования территории</p> <p>Вид объекта по документу: Публичный сервитут ПАО «Ростелеком» для размещения антенно-мачтового сооружения связи объекта «Установка АМС БС в Оренбургской области Российской Федерации по проекту «Устранение цифрового неравенства» (УЦН 2.0)»</p> <p>Содержание ограничений использования объектов недвижимости в пределах зоны или территории: Публичный сервитут ПАО "Ростелеком" устанавливается для использования земель кадастровых кварталов (его части): 56:15:1901001, расположенного по адресу: Оренбургская область, Кувандыкский район, с. Мухамедьярово, для размещения антенно-мачтового сооружения связи объекта «Установка АМС БС в Оренбургской области Российской Федерации по проекту «Устранение цифрового неравенства» (УЦН 2.0)» на срок 49 (сорок девять) лет.</p> <p>Контактные данные: 115172, Российская Федерация, Москва, ул. Гончарная, д. 30, стр 1. Контактный телефон/факс: +7 (499) 999-82-83 / +7 (499) 999-82-22. Электронная почта: rostelecom@rt.ru</p>

Раздел 2

Сведения о местоположении границ объекта

1. Система координат МСК-56 зона 3

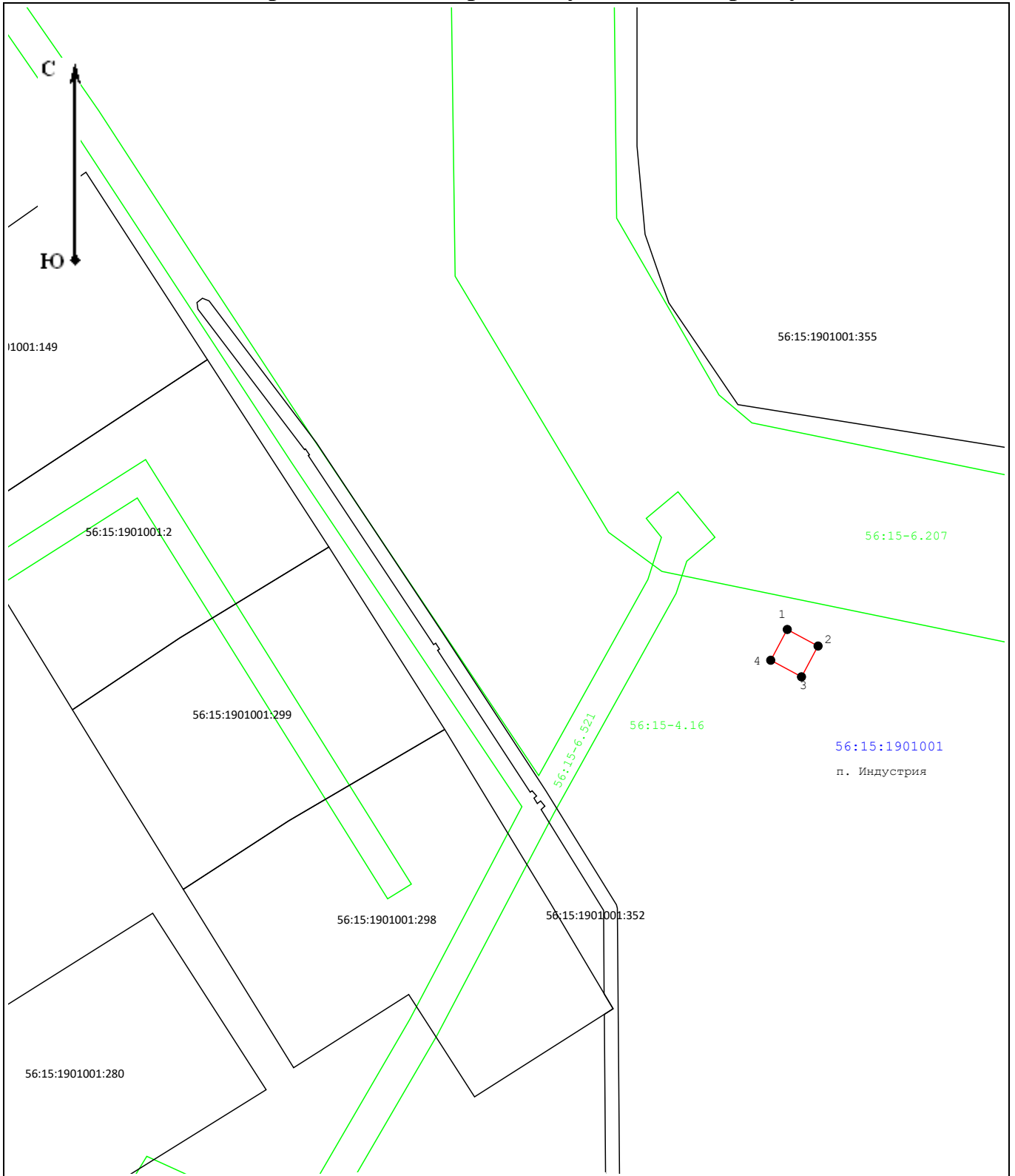
2. Сведения о характерных точках границ объекта

Обозначение характерных точек границ	Координаты, м		Метод определения координат характерной точки	Средняя квадратическая погрешность положения характерной точки (Mt), м	Описание обозначения точки на местности (при наличии)
	X	Y			
1	2	3	4	5	6
1	401 772,21	3 224 946,66	Аналитический метод	0,10	—
2	401 769,84	3 224 951,07		0,10	
3	401 765,43	3 224 948,70		0,10	
4	401 767,80	3 224 944,29		0,10	
1	401 772,21	3 224 946,66		0,10	

3. Сведения о характерных точках части (частей) границы объекта



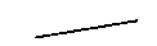

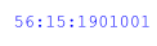

1	2	3	4	5	6
—	—	—	—	—	—

Схема расположения границ публичного сервитута



Масштаб 1:800

Условные обозначения:

-  - Существующая часть границы ЗОУИТ (территориальной зоны)
-  - Проектные границы публичного сервитута
-  - Существующие границы земельных участков
-  - Характерная точка границы публичного сервитута
-  56:15:1901001 - Обозначение кадастровго квартала
-  :1901001:355 - Обозначение и кадастровый номер существующего земельного участка

Прохождение границы		Описание прохождения границы
от точки	до точки	
1	2	3
—	—	—

ОПИСАНИЕ МЕСТОПОЛОЖЕНИЯ ГРАНИЦ

Антенно-мачтовое сооружение связи объекта «Установка АМС БС в Республике Мордовия Российской Федерации по проекту «Устранение цифрового неравенства» (УЦН 2.0)»

(наименование объекта, местоположение границ которого описано (далее - объект))

Раздел 1

Сведения об объекте

№ п/п	Характеристики объекта	Описание характеристик
1	2	3
1	Местоположение объекта	Республика Мордовия, Лямбирский р-н, Саловское с/п, Лопатино с
2	Площадь объекта ± величина погрешности определения площади ($P \pm \Delta P$)	$25 \text{ м}^2 \pm 2 \text{ м}^2$
3	Иные характеристики объекта	<p>Вид объекта реестра границ: Зона с особыми условиями использования территории</p> <p>Вид объекта по документу: Публичный сервитут ПАО «Ростелеком» для размещения антенно-мачтового сооружения связи объекта «Установка АМС БС в Республике Мордовия Российской Федерации по проекту «Устранение цифрового неравенства» (УЦН 2.0)»</p> <p>Содержание ограничений использования объектов недвижимости в пределах зоны или территории: Публичный сервитут ПАО "Ростелеком" устанавливается для использования земель кадастровых кварталов (его части): 13:15:0314014, расположенного по адресу: Республика Мордовия, муниципальный район Лямбирский, сельское поселение Саловское, с. Лопатино, для размещения антенно-мачтового сооружения связи объекта «Установка АМС БС в Республике Мордовия Российской Федерации по проекту «Устранение цифрового неравенства» (УЦН 2.0)» на срок 49 (сорок девять) лет.</p> <p>Контактные данные: 115172, Российская Федерация, Москва, ул. Гончарная, д. 30, стр 1. Контактный телефон/факс: +7 (499) 999-82-83 / +7 (499) 999-82-22. Электронная почта: rostelecom@rt.ru</p>

Раздел 2

Сведения о местоположении границ объекта

1. Система координат МСК-13 зона 1

2. Сведения о характерных точках границ объекта

Обозначение характерных точек границ	Координаты, м		Метод определения координат характерной точки	Средняя квадратическая погрешность положения характерной точки (Mt), м	Описание обозначения точки на местности (при наличии)
	X	Y			
1	2	3	4	5	6
1	404 716,15	1 280 306,59	Аналитический метод	0,10	—
2	404 714,21	1 280 311,08		0,10	
3	404 709,27	1 280 308,89		0,10	
4	404 711,36	1 280 304,72		0,10	
1	404 716,15	1 280 306,59		0,10	

3. Сведения о характерных точках части (частей) границы объекта










1	2	3	4	5	6
—	—	—	—	—	—

Схема расположения границ публичного сервитута



Масштаб 1:800

Условные обозначения:

-  - Проектные границы публичного сервитута
-  - Проектное местоположение инженерного сооружения
-  - Существующие границы земельных участков
-  - Существующая часть границы кадастрового квартала
-  - Установленные границы административно-территориальных образований
-  - Существующая часть границы ЗОУИТ (территориальной зоны)
-  - Характерная точка границы публичного сервитута
-  - Обозначение и кадастровый номер существующего земельного участка
-  - Обозначение кадастровго квартала

Подпись А.В.Миронов

Дата 17 января 2024 г.

Место для оттиска печати (при наличии) лица, составившего описание местоположения границ объекта

Прохождение границы		Описание прохождения границы
от точки	до точки	
1	2	3
—	—	—

ОПИСАНИЕ МЕСТОПОЛОЖЕНИЯ ГРАНИЦ

Антенно-мачтовое сооружение связи объекта «Установка АМС БС в Кировской области Российской Федерации по проекту «Устранение цифрового неравенства» (УЦН 2.0)»

(наименование объекта, местоположение границ которого описано (далее - объект))

Раздел 1

Сведения об объекте

№ п/п	Характеристики объекта	Описание характеристик
1	2	3
1	Местоположение объекта	Кировская область, Лебяжский р-н, Вотское с
2	Площадь объекта ± величина погрешности определения площади ($P \pm \Delta P$)	$25 \text{ м}^2 \pm 2 \text{ м}^2$
3	Иные характеристики объекта	<p>Вид объекта реестра границ: Зона с особыми условиями использования территории</p> <p>Вид объекта по документу: Публичный сервитут ПАО «Ростелеком» для размещения антенно-мачтового сооружения связи объекта «Установка АМС БС в Кировской области Российской Федерации по проекту «Устранение цифрового неравенства» (УЦН 2.0)»</p> <p>Содержание ограничений использования объектов недвижимости в пределах зоны или территории: Публичный сервитут ПАО "Ростелеком" устанавливается для использования земель кадастровых кварталов (его части): 43:15:040202, расположенного по адресу: Кировская область, муниципальный округ Лебяжский, село Вотское, для размещения антенно-мачтового сооружения связи объекта «Установка АМС БС в Кировской области Российской Федерации по проекту «Устранение цифрового неравенства» (УЦН 2.0)» на срок 49 (сорок девять) лет.</p> <p>Контактные данные: 115172, Российская Федерация, Москва, ул. Гончарная, д. 30, стр 1. Контактный телефон/факс: +7 (499) 999-82-83 / +7 (499) 999-82-22. Электронная почта: rostelecom@rt.ru</p>

Раздел 2

Сведения о местоположении границ объекта

1. Система координат МСК-43 зона 2

2. Сведения о характерных точках границ объекта

Обозначение характерных точек границ	Координаты, м		Метод определения координат характерной точки	Средняя квадратическая погрешность положения характерной точки (Mt), м	Описание обозначения точки на местности (при наличии)
	X	Y			
1	2	3	4	5	6
1	444 065,16	2 205 519,33	Аналитический метод	0,10	—
2	444 068,69	2 205 522,87		0,10	
3	444 065,15	2 205 526,40		0,10	
4	444 061,62	2 205 522,86		0,10	
1	444 065,16	2 205 519,33		0,10	

3. Сведения о характерных точках части (частей) границы объекта









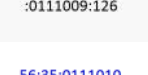
1	2	3	4	5	6
—	—	—	—	—	—

Схема расположения границ публичного сервитута



Масштаб 1:1 000

Условные обозначения:

-  - Проектные границы публичного сервитута
-  - Проектное местоположение инженерного сооружения
-  - Существующие границы земельных участков
-  - Существующая часть границы кадастрового квартала
-  - Установленные границы административно-территориальных образований
-  - Существующая часть границы ЗОУИТ (территориальной зоны)
-  - Характерная точка границы публичного сервитута
-  - Обозначение и кадастровый номер существующего земельного участка
-  - Обозначение кадастрового квартала

Подпись А.В.Миронов Дата 17 января 2024 г.

Место для оттиска печати (при наличии) лица, составившего описание местоположения границ объекта

Прохождение границы		Описание прохождения границы
от точки	до точки	
1	2	3
—	—	—

ОПИСАНИЕ МЕСТОПОЛОЖЕНИЯ ГРАНИЦ

Антенно-мачтовое сооружение связи объекта «Установка АМС БС в Кировской области Российской Федерации по проекту «Устранение цифрового неравенства» (УЦН 2.0)»

(наименование объекта, местоположение границ которого описано (далее - объект))

Раздел 1

Сведения об объекте

№ п/п	Характеристики объекта	Описание характеристик
1	2	3
1	Местоположение объекта	Кировская область, Кирово-Чепецкий р-н, Федяковское с/п, Лубягино д
2	Площадь объекта ± величина погрешности определения площади ($P \pm \Delta P$)	$25 \text{ м}^2 \pm 2 \text{ м}^2$
3	Иные характеристики объекта	<p>Вид объекта реестра границ: Зона с особыми условиями использования территории</p> <p>Вид объекта по документу: Публичный сервитут ПАО «Ростелеком» для размещения антенно-мачтового сооружения связи объекта «Установка АМС БС в Кировской области Российской Федерации по проекту «Устранение цифрового неравенства» (УЦН 2.0)»</p> <p>Содержание ограничений использования объектов недвижимости в пределах зоны или территории: Публичный сервитут ПАО "Ростелеком" устанавливается для использования земель кадастровых кварталов (его части): 43:12:123900, расположенного по адресу: Кировская область, муниципальный район Кирово-Чепецкий, сельское поселение Федяковское, д. Лубягино, для размещения антенно-мачтового сооружения связи объекта «Установка АМС БС в Кировской области Российской Федерации по проекту «Устранение цифрового неравенства» (УЦН 2.0)» на срок 49 (сорок девять) лет.</p> <p>Контактные данные: 115172, Российская Федерация, Москва, ул. Гончарная, д. 30, стр 1. Контактный телефон/факс: +7 (499) 999-82-83 / +7 (499) 999-82-22. Электронная почта: rostelecom@rt.ru</p>

Раздел 2

Сведения о местоположении границ объекта

1. Система координат МСК-43 зона 2

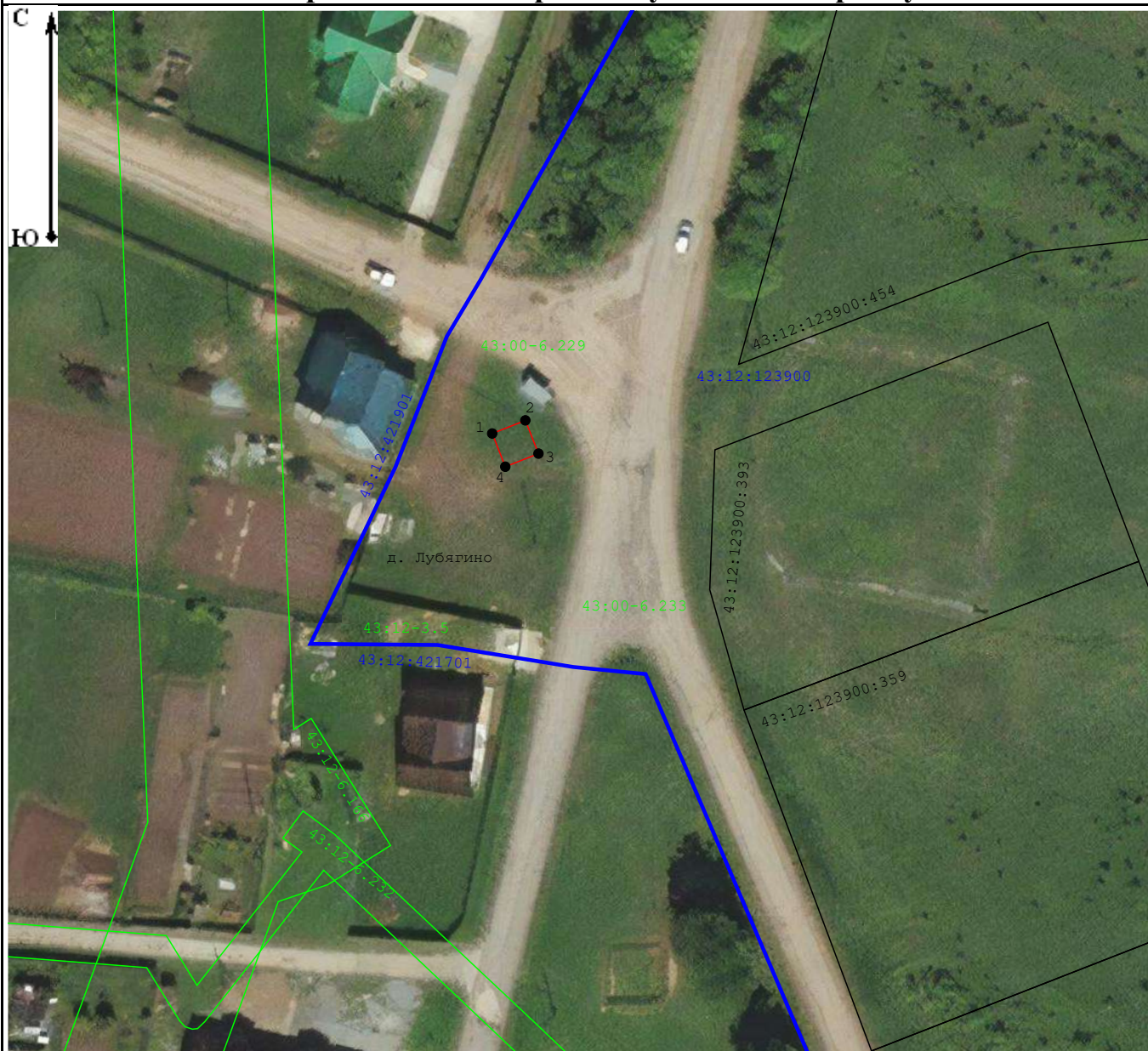
2. Сведения о характерных точках границ объекта

Обозначение характерных точек границ	Координаты, м		Метод определения координат характерной точки	Средняя квадратическая погрешность положения характерной точки (Mt), м	Описание обозначения точки на местности (при наличии)
	X	Y			
1	2	3	4	5	6
1	568 249,86	2 195 903,96	Аналитический метод	0,10	—
2	568 251,70	2 195 908,61		0,10	
3	568 247,05	2 195 910,45		0,10	
4	568 245,21	2 195 905,80		0,10	
1	568 249,86	2 195 903,96		0,10	

3. Сведения о характерных точках части (частей) границы объекта










1	2	3	4	5	6
—	—	—	—	—	—

Схема расположения границ публичного сервитута



Масштаб 1:900

Условные обозначения:

-  - Проектные границы публичного сервитута
-  - Проектное местоположение инженерного сооружения
-  - Существующие границы земельных участков
-  - Существующая часть границы кадастрового квартала
-  - Установленные границы административно-территориальных образований
-  - Существующая часть границы ЗОУИТ (территориальной зоны)
-  - Характерная точка границы публичного сервитута
-  - Обозначение и кадастровый номер существующего земельного участка
-  - Обозначение кадастрового квартала

Подпись А.В.Миронов Дата 17 января 2024 г.

Место для оттиска печати (при наличии) лица, составившего описание местоположения границ объекта

Прохождение границы		Описание прохождения границы
от точки	до точки	
1	2	3
—	—	—

ОПИСАНИЕ МЕСТОПОЛОЖЕНИЯ ГРАНИЦ

Антенно-мачтовое сооружение связи объекта «Установка АМС БС в Кировской области Российской Федерации по проекту «Устранение цифрового неравенства» (УЦН 2.0)»

(наименование объекта, местоположение границ которого описано (далее - объект))

Раздел 1

Сведения об объекте

№ п/п	Характеристики объекта	Описание характеристик
1	2	3
1	Местоположение объекта	Кировская область, Куменский р-н, Раменье с
2	Площадь объекта ± величина погрешности определения площади ($P \pm \Delta P$)	$25 \text{ м}^2 \pm 2 \text{ м}^2$
3	Иные характеристики объекта	<p>Вид объекта реестра границ: Зона с особыми условиями использования территории</p> <p>Вид объекта по документу: Публичный сервитут ПАО «Ростелеком» для размещения антенно-мачтового сооружения связи объекта «Установка АМС БС в Кировской области Российской Федерации по проекту «Устранение цифрового неравенства» (УЦН 2.0)»</p> <p>Содержание ограничений использования объектов недвижимости в пределах зоны или территории: Публичный сервитут ПАО "Ростелеком" устанавливается для использования земель кадастровых кварталов (его части): 43:14:310204, расположенного по адресу: Кировская область, муниципальный район Куменский, городское поселение Нижнеивкинское, село Раменье, для размещения антенно-мачтового сооружения связи объекта «Установка АМС БС в Кировской области Российской Федерации по проекту «Устранение цифрового неравенства» (УЦН 2.0)» на срок 49 (сорок девять) лет.</p> <p>Контактные данные: 115172, Российская Федерация, Москва, ул. Гончарная, д. 30, стр 1. Контактный телефон/факс: +7 (499) 999-82-83 / +7 (499) 999-82-22. Электронная почта: rostelecom@rt.ru</p>

Раздел 2

Сведения о местоположении границ объекта

1. Система координат МСК-43 зона 2

2. Сведения о характерных точках границ объекта

Обозначение характерных точек границ	Координаты, м		Метод определения координат характерной точки	Средняя квадратическая погрешность положения характерной точки (Mt), м	Описание обозначения точки на местности (при наличии)
	X	Y			
1	2	3	4	5	6
1	543 251,68	2 198 905,59	Аналитический метод	0,10	—
2	543 253,68	2 198 910,17		0,10	
3	543 249,10	2 198 912,17		0,10	
4	543 247,10	2 198 907,58		0,10	
1	543 251,68	2 198 905,59		0,10	

3. Сведения о характерных точках части (частей) границы объекта










1	2	3	4	5	6
—	—	—	—	—	—

Схема расположения границ публичного сервитута



Масштаб 1:800

Условные обозначения:

-  - Проектные границы публичного сервитута
-  - Проектное местоположение инженерного сооружения
-  - Существующие границы земельных участков
-  - Существующая часть границы кадастрового квартала
-  - Установленные границы административно-территориальных образований
-  - Существующая часть границы ЗОУИТ (территориальной зоны)
-  - Характерная точка границы публичного сервитута
-  - Обозначение и кадастровый номер существующего земельного участка
-  - Обозначение кадастрового квартала

Подпись А.В.Миронов Дата 17 января 2024 г.

Место для оттиска печати (при наличии) лица, составившего описание местоположения границ объекта

Прохождение границы		Описание прохождения границы
от точки	до точки	
1	2	3
—	—	—

ОПИСАНИЕ МЕСТОПОЛОЖЕНИЯ ГРАНИЦ

Антенно-мачтовое сооружение связи объекта «Установка АМС БС в Кировской области Российской Федерации по проекту «Устранение цифрового неравенства» (УЦН 2.0)»

(наименование объекта, местоположение границ которого описано (далее - объект))

Раздел 1

Сведения об объекте

№ п/п	Характеристики объекта	Описание характеристик
1	2	3
1	Местоположение объекта	Кировская область, Шабалинский р-н, Ленинское пгт, Семеновское с
2	Площадь объекта ± величина погрешности определения площади ($P \pm \Delta P$)	$25 \text{ м}^2 \pm 2 \text{ м}^2$
3	Иные характеристики объекта	<p>Вид объекта реестра границ: Зона с особыми условиями использования территории</p> <p>Вид объекта по документу: Публичный сервитут ПАО «Ростелеком» для размещения антенно-мачтового сооружения связи объекта «Установка АМС БС в Кировской области Российской Федерации по проекту «Устранение цифрового неравенства» (УЦН 2.0)»</p> <p>Содержание ограничений использования объектов недвижимости в пределах зоны или территории: Публичный сервитут ПАО "Ростелеком" устанавливается для использования земель кадастровых кварталов (его части):43:37:320340, расположенного по адресу: Кировская область, муниципальный район Шабалинский, городское поселение Ленинское, с. Семеновское, для размещения антенно-мачтового сооружения связи объекта «Установка АМС БС в Кировской области Российской Федерации по проекту «Устранение цифрового неравенства» (УЦН 2.0)» на срок 49 (сорок девять) лет.</p> <p>Контактные данные: 115172, Российская Федерация, Москва, ул. Гончарная, д. 30, стр 1. Контактный телефон/факс: +7 (499) 999-82-83 / +7 (499) 999-82-22. Электронная почта: rostelecom@rt.ru</p> <p>Земельные участки, образующие зону или территорию: 43:37:320340:471</p>

Раздел 2

Сведения о местоположении границ объекта

1. Система координат МСК-43 зона 1

2. Сведения о характерных точках границ объекта

Обозначение характерных точек границ	Координаты, м		Метод определения координат характерной точки	Средняя квадратическая погрешность положения характерной точки (Mt), м	Описание обозначения точки на местности (при наличии)
	X	Y			
1	2	3	4	5	6
1	549 935,98	1 238 047,82	Аналитический метод	0,10	—
2	549 930,97	1 238 048,88		0,10	
3	549 929,95	1 238 044,09		0,10	
4	549 934,96	1 238 043,03		0,10	
1	549 935,98	1 238 047,82		0,10	

3. Сведения о характерных точках части (частей) границы объекта





1	2	3	4	5	6
—	—	—	—	—	—

Схема расположения границ публичного сервитута



Масштаб 1:900

Условные обозначения:

- 43:37:320340 - Обозначение кадастрового квартала
- 43:37:320340:464 - Обозначение и кадастровый номер существующего земельного участка
-  - Существующая часть границы ЗОУИТ (территориальной зоны)
-  - Проектные границы публичного сервитута
-  - Существующие границы земельных участков
-  - Характерная точка границы публичного сервитута

Подпись _____

Дата _____

17 января 2024 г.

Место для оттиска печати (при наличии) лица, составившего описание местоположения границ объекта

Прохождение границы		Описание прохождения границы
от точки	до точки	
1	2	3
—	—	—

ОПИСАНИЕ МЕСТОПОЛОЖЕНИЯ ГРАНИЦ

Антенно-мачтовое сооружение связи объекта «Установка АМС БС в Кировской области Российской Федерации по проекту «Устранение цифрового неравенства» (УЦН 2.0)»

(наименование объекта, местоположение границ которого описано (далее - объект))

Раздел 1

Сведения об объекте

№ п/п	Характеристики объекта	Описание характеристик
1	2	3
1	Местоположение объекта	Кировская область, Шабалинский р-н, Соловецкое с
2	Площадь объекта ± величина погрешности определения площади ($P \pm \Delta P$)	$25 \text{ м}^2 \pm 2 \text{ м}^2$
3	Иные характеристики объекта	<p>Вид объекта реестра границ: Зона с особыми условиями использования территории</p> <p>Вид объекта по документу: Публичный сервитут ПАО «Ростелеком» для размещения антенно-мачтового сооружения связи объекта «Установка АМС БС в Кировской области Российской Федерации по проекту «Устранение цифрового неравенства» (УЦН 2.0)»</p> <p>Содержание ограничений использования объектов недвижимости в пределах зоны или территории: Публичный сервитут ПАО "Ростелеком" устанавливается для использования земель кадастровых кварталов (его части): 43:37:320307, расположенного по адресу: 612039, Кировская обл, Шабалинский р-н, село Соловецкое, для размещения антенно-мачтового сооружения связи объекта «Установка АМС БС в Кировской области Российской Федерации по проекту «Устранение цифрового неравенства» (УЦН 2.0)» на срок 49 (сорок девять) лет.</p> <p>Контактные данные: 115172, Российская Федерация, Москва, ул. Гончарная, д. 30, стр 1. Контактный телефон/факс: +7 (499) 999-82-83 / +7 (499) 999-82-22. Электронная почта: rostelecom@rt.ru</p>

Раздел 2

Сведения о местоположении границ объекта

1. Система координат МСК-43 зона 1

2. Сведения о характерных точках границ объекта

Обозначение характерных точек границ	Координаты, м		Метод определения координат характерной точки	Средняя квадратическая погрешность положения характерной точки (Mt), м	Описание обозначения точки на местности (при наличии)
	X	Y			
1	2	3	4	5	6
1	577 524,16	1 225 587,78	Аналитический метод	0,10	—
2	577 523,22	1 225 593,02		0,10	
3	577 518,69	1 225 592,26		0,10	
4	577 519,50	1 225 586,92		0,10	
1	577 524,16	1 225 587,78		0,10	

3. Сведения о характерных точках части (частей) границы объекта










1	2	3	4	5	6
—	—	—	—	—	—

Схема расположения границ публичного сервитута



Масштаб 1:1 000

Условные обозначения:

-  - Проектные границы публичного сервитута
-  - Проектное местоположение инженерного сооружения
-  - Существующие границы земельных участков
-  - Существующая часть границы кадастрового квартала
-  - Установленные границы административно-территориальных образований
-  - Существующая часть границы ЗОУИТ (территориальной зоны)
-  - Характерная точка границы публичного сервитута
-  - Обозначение и кадастровый номер существующего земельного участка
-  - Обозначение кадастрового квартала

Подпись А.В.Миронов Дата 17 января 2024 г.

Место для оттиска печати (при наличии) лица, составившего описание местоположения границ объекта

Прохождение границы		Описание прохождения границы
от точки	до точки	
1	2	3
—	—	—

ОПИСАНИЕ МЕСТОПОЛОЖЕНИЯ ГРАНИЦ

Антенно-мачтовое сооружение связи объекта «Установка АМС БС в Пензенской области Российской Федерации по проекту «Устранение цифрового неравенства» (УЦН 2.0)»

(наименование объекта, местоположение границ которого описано (далее - объект))

Раздел 1

Сведения об объекте

№ п/п	Характеристики объекта	Описание характеристик
1	2	3
1	Местоположение объекта	Пензенская область, Иссинский р-н, Соловцовский сельсовет, с/п, Дмитриевка с
2	Площадь объекта ± величина погрешности определения площади (Р ± ΔР)	25 м ² ± 2 м ²
3	Иные характеристики объекта	<p>Вид объекта реестра границ: Зона с особыми условиями использования территории</p> <p>Вид объекта по документу: Публичный сервитут ПАО «Ростелеком» для размещения антенно-мачтового сооружения связи объекта «Установка АМС БС в Пензенской области Российской Федерации по проекту «Устранение цифрового неравенства» (УЦН 2.0)»</p> <p>Содержание ограничений использования объектов недвижимости в пределах зоны или территории: Публичный сервитут ПАО "Ростелеком" устанавливается для использования земель кадастровых кварталов (его части): 58:09:0170101, расположенного по адресу: Пензенская область, муниципальный район Иссинский, сельское поселение Соловцовский сельсовет, с. Дмитриевка, для размещения антенно-мачтового сооружения связи объекта «Установка АМС БС в Пензенской области Российской Федерации по проекту «Устранение цифрового неравенства» (УЦН 2.0)» на срок 49 (сорок девять) лет.</p> <p>Контактные данные: 115172, Российская Федерация, Москва, ул. Гончарная, д. 30, стр 1. Контактный телефон/факс: +7 (499) 999-82-83 / +7 (499) 999-82-22. Электронная почта: rostelecom@rt.ru</p>

Раздел 2

Сведения о местоположении границ объекта

1. Система координат МСК-58 зона 2

2. Сведения о характерных точках границ объекта

Обозначение характерных точек границ	Координаты, м		Метод определения координат характерной точки	Средняя квадратическая погрешность положения характерной точки (Mt), м	Описание обозначения точки на местности (при наличии)
	X	Y			
1	2	3	4	5	6
1	449 736,39	2 227 051,27	Метод спутниковых геодезических измерений (определений)	0,10	—
2	449 735,92	2 227 056,25		0,10	
3	449 730,94	2 227 055,78		0,10	
4	449 731,42	2 227 050,80		0,10	
1	449 736,39	2 227 051,27		0,10	

3. Сведения о характерных точках части (частей) границы объекта

1	2	3	4	5	6
—	—	—	—	—	—

Схема расположения границ публичного сервитута



Масштаб 1:500

Условные обозначения:

- 58:09:0170101 - Обозначение кадастровго квартала
- 0170101:87 - Обозначение и кадастровый номер существующего земельного участка
- Существующая часть границы ЗОУИТ (территориальной зоны)
- Проектные границы публичного сервитута
- Существующие границы земельных участков
- Характерная точка границы публичного сервитута

Подпись _____

Дата _____

1 августа 2023 г.

Место для оттиска печати (при наличии) лица, составившего описание местоположения границ объекта

Прохождение границы		Описание прохождения границы
от точки	до точки	
1	2	3
—	—	—

ОПИСАНИЕ МЕСТОПОЛОЖЕНИЯ ГРАНИЦ

Антенно-мачтовое сооружение связи объекта «Установка АМС БС в Пензенской области Российской Федерации по проекту «Устранение цифрового неравенства» (УЦН 2.0)»

(наименование объекта, местоположение границ которого описано (далее - объект))

Раздел 1

Сведения об объекте

№ п/п	Характеристики объекта	Описание характеристик
1	2	3
1	Местоположение объекта	Пензенская область, Кузнецкий р-н, Злобинка с
2	Площадь объекта ± величина погрешности определения площади ($P \pm \Delta P$)	$25 \text{ м}^2 \pm 2 \text{ м}^2$
3	Иные характеристики объекта	<p>Вид объекта реестра границ: Зона с особыми условиями использования территории</p> <p>Вид объекта по документу: Публичный сервитут ПАО «Ростелеком» для размещения антенно-мачтового сооружения связи объекта «Установка АМС БС в Пензенской области Российской Федерации по проекту «Устранение цифрового неравенства» (УЦН 2.0)»</p> <p>Содержание ограничений использования объектов недвижимости в пределах зоны или территории: Публичный сервитут ПАО "Ростелеком" устанавливается для использования земель кадастровых кварталов (его части): 58:14:0310101, расположенного по адресу: Пензенская область, муниципальный район Кузнецкий, село Злобинка, для размещения антенно-мачтового сооружения связи объекта «Установка АМС БС в Пензенской области Российской Федерации по проекту «Устранение цифрового неравенства» (УЦН 2.0)» на срок 49 (сорок девять) лет.</p> <p>Контактные данные: 115172, Российская Федерация, Москва, ул. Гончарная, д. 30, стр 1. Контактный телефон/факс: +7 (499) 999-82-83 / +7 (499) 999-82-22. Электронная почта: rostelecom@rt.ru</p>

Раздел 2

Сведения о местоположении границ объекта

1. Система координат МСК-58 зона 2

2. Сведения о характерных точках границ объекта

Обозначение характерных точек границ	Координаты, м		Метод определения координат характерной точки	Средняя квадратическая погрешность положения характерной точки (Mt), м	Описание обозначения точки на местности (при наличии)
	X	Y			
1	2	3	4	5	6
1	367 049,48	2 341 257,32	Аналитический метод	0,10	—
4	367 044,48	2 341 258,14		0,10	
3	367 044,48	2 341 262,74		0,10	
2	367 049,48	2 341 262,74		0,10	
1	367 049,48	2 341 257,32		0,10	

3. Сведения о характерных точках части (частей) границы объекта




1	2	3	4	5	6
—	—	—	—	—	—

Схема расположения границ публичного сервитута



Масштаб 1:700

Условные обозначения:

- 58:14:0161701 - Обозначение кадастрового квартала
-  - Существующая часть границы кадастрового квартала
-  - Проектные границы публичного сервитута
-  - Характерная точка границы публичного сервитута

Прохождение границы		Описание прохождения границы
от точки	до точки	
1	2	3
—	—	—

ОПИСАНИЕ МЕСТОПОЛОЖЕНИЯ ГРАНИЦ

Антенно-мачтовое сооружение связи объекта «Установка АМС БС в Самарской области Российской Федерации по проекту «Устранение цифрового неравенства» (УЦН 2.0)»

(наименование объекта, местоположение границ которого описано (далее - объект))

Раздел 1

Сведения об объекте

№ п/п	Характеристики объекта	Описание характеристик
1	2	3
1	Местоположение объекта	Самарская область, Большеглушицкий р-н, Фрунзенское с/п, Каралык с
2	Площадь объекта ± величина погрешности определения площади ($P \pm \Delta P$)	$25 \text{ м}^2 \pm 2 \text{ м}^2$
3	Иные характеристики объекта	Вид объекта реестра границ: Зона с особыми условиями использования территории Вид объекта по документу: Публичный сервитут ПАО «Ростелеком» для размещения антенно-мачтового сооружения связи объекта «Установка АМС БС в Самарской области Российской Федерации по проекту «Устранение цифрового неравенства» (УЦН 2.0)» Содержание ограничений использования объектов недвижимости в пределах зоны или территории: Публичный сервитут ПАО "Ростелеком" устанавливается для использования земель кадастровых кварталов (его части): 63:14:0609001, расположенного по адресу: Самарская область, муниципальный район Большеглушицкий, сельское поселение Фрунзенское, с. Каралык, для размещения антенно-мачтового сооружения связи объекта «Установка АМС БС в Самарской области Российской Федерации по проекту «Устранение цифрового неравенства» (УЦН 2.0)» на срок 49 (сорок девять) лет. Контактные данные: 115172, Российская Федерация, Москва, ул. Гончарная, д. 30, стр 1. Контактный телефон/факс: +7 (499) 999-82-83 / +7 (499) 999-82-22. Электронная почта: rostelecom@rt.ru

Раздел 2

Сведения о местоположении границ объекта

1. Система координат МСК-63 зона 1

2. Сведения о характерных точках границ объекта

Обозначение характерных точек границ	Координаты, м		Метод определения координат характерной точки	Средняя квадратическая погрешность положения характерной точки (Mt), м	Описание обозначения точки на местности (при наличии)
	X	Y			
1	2	3	4	5	6
1	298 595,40	1 420 255,08	Аналитический метод	0,10	—
2	298 596,67	1 420 259,92		0,10	
3	298 591,83	1 420 261,18		0,10	
4	298 590,56	1 420 256,35		0,10	
1	298 595,40	1 420 255,08		0,10	

3. Сведения о характерных точках части (частей) границы объекта










1	2	3	4	5	6
—	—	—	—	—	—

Схема расположения границ публичного сервитута



Масштаб 1:1 000

Условные обозначения:

-  - Проектные границы публичного сервитута
-  - Проектное местоположение инженерного сооружения
-  - Существующие границы земельных участков
-  - Существующая часть границы кадастрового квартала
-  - Установленные границы административно-территориальных образований
-  - Существующая часть границы ЗОУИТ (территориальной зоны)
-  - Характерная точка границы публичного сервитута
-  - Обозначение и кадастровый номер существующего земельного участка
-  - Обозначение кадастрового квартала

Подпись А.В.Миронов

Дата 17 января 2024 г.

Место для оттиска печати (при наличии) лица, составившего описание местоположения границ объекта

Прохождение границы		Описание прохождения границы
от точки	до точки	
1	2	3
—	—	—

ОПИСАНИЕ МЕСТОПОЛОЖЕНИЯ ГРАНИЦ

Антенно-мачтовое сооружение связи объекта «Установка АМС БС в Самарской области Российской Федерации по проекту «Устранение цифрового неравенства» (УЦН 2.0)»

(наименование объекта, местоположение границ которого описано (далее - объект))

Раздел 1

Сведения об объекте

№ п/п	Характеристики объекта	Описание характеристик
1	2	3
1	Местоположение объекта	Самарская область, Алексеевский р-н, Авангард с/п, Первокоммунарский п
2	Площадь объекта ± величина погрешности определения площади ($P \pm \Delta P$)	$25 \text{ м}^2 \pm 2 \text{ м}^2$
3	Иные характеристики объекта	<p>Вид объекта реестра границ: Зона с особыми условиями использования территории</p> <p>Вид объекта по документу: Публичный сервитут ПАО «Ростелеком» для размещения антенно-мачтового сооружения связи объекта «Установка АМС БС в Самарской области Российской Федерации по проекту «Устранение цифрового неравенства» (УЦН 2.0)»</p> <p>Содержание ограничений использования объектов недвижимости в пределах зоны или территории: Публичный сервитут ПАО "Ростелеком" устанавливается для использования земель кадастровых кварталов (его части): 63:11:0502004, расположенного по адресу: Самарская область, муниципальный район Алексеевский, сельское поселение Авангард, п. Первомайский (Первокоммунарский) , для размещения антенно-мачтового сооружения связи объекта «Установка АМС БС в Самарской области Российской Федерации по проекту «Устранение цифрового неравенства» (УЦН 2.0)» на срок 49 (сорок девять) лет.</p> <p>Контактные данные: 115172, Российская Федерация, Москва, ул. Гончарная, д. 30, стр 1. Контактный телефон/факс: +7 (499) 999-82-83 / +7 (499) 999-82-22. Электронная почта: rostelecom@rt.ru</p>

Раздел 2

Сведения о местоположении границ объекта

1. Система координат МСК-63 зона 2

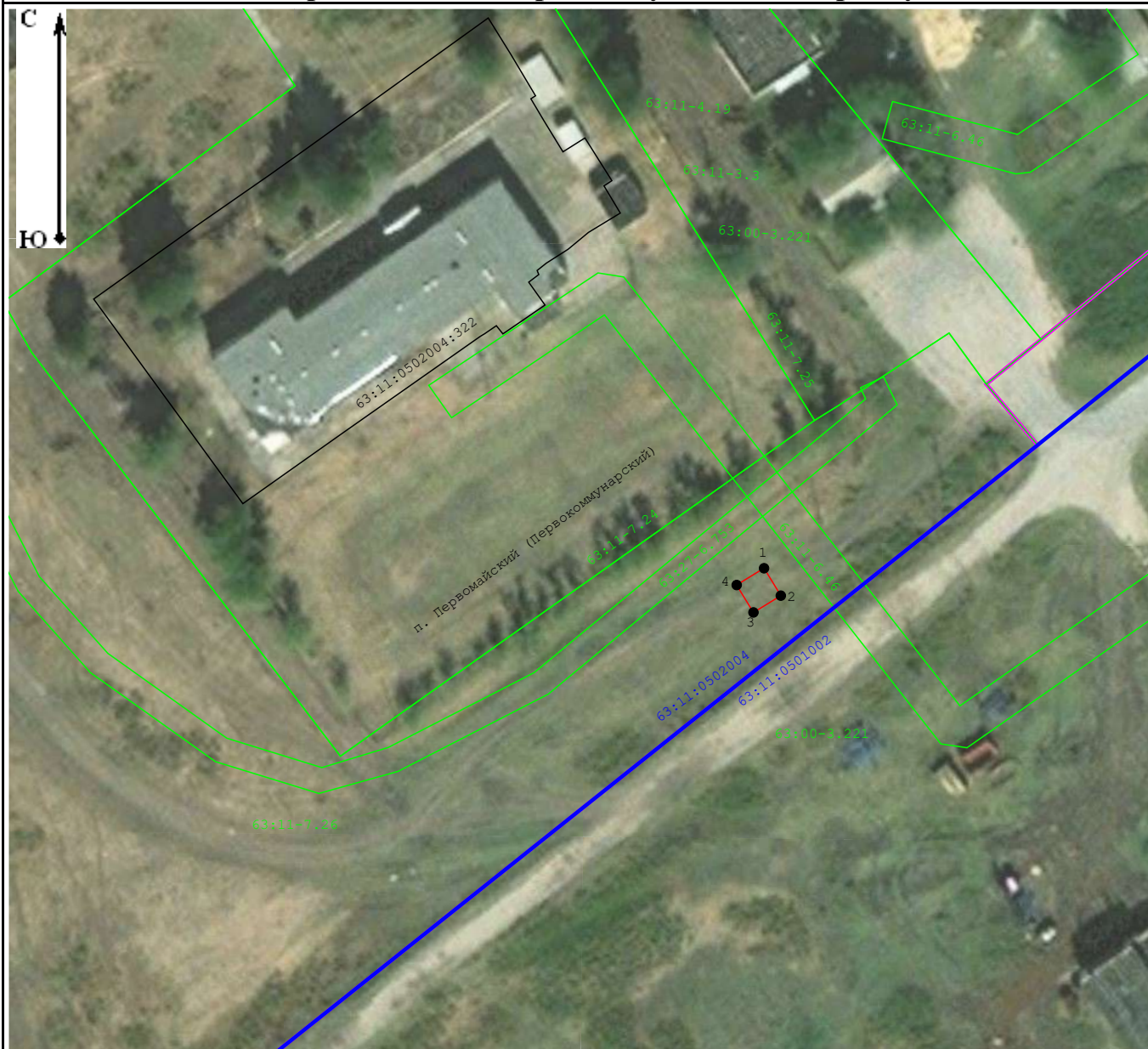
2. Сведения о характерных точках границ объекта

Обозначение характерных точек границ	Координаты, м		Метод определения координат характерной точки	Средняя квадратическая погрешность положения характерной точки (Mt), м	Описание обозначения точки на местности (при наличии)
	X	Y			
1	2	3	4	5	6
1	350 122,44	2 252 213,11	Аналитический метод	0,10	—
2	350 118,18	2 252 215,72		0,10	
3	350 115,57	2 252 211,46		0,10	
4	350 119,83	2 252 208,85		0,10	
1	350 122,44	2 252 213,11		0,10	

3. Сведения о характерных точках части (частей) границы объекта










1	2	3	4	5	6
—	—	—	—	—	—

Схема расположения границ публичного сервитута



Масштаб 1:1 000

Условные обозначения:

-  - Проектные границы публичного сервитута
-  - Проектное местоположение инженерного сооружения
-  - Существующие границы земельных участков
-  - Существующая часть границы кадастрового квартала
-  - Установленные границы административно-территориальных образований
-  - Существующая часть границы ЗОУИТ (территориальной зоны)
-  - Характерная точка границы публичного сервитута
-  - Обозначение и кадастровый номер существующего земельного участка
-  - Обозначение кадастрового квартала

Подпись А.В.Миронов Дата 17 января 2024 г.

Место для оттиска печати (при наличии) лица, составившего описание местоположения границ объекта

Прохождение границы		Описание прохождения границы
от точки	до точки	
1	2	3
—	—	—



Публичное акционерное общество «Ростелеком»

ул. Гончарная, д. 30
г. Москва, Россия, 115172
тел.: +7 (499) 999-80-22, +7 (499) 999-82-83
факс: +7 (499) 999-82-22
e-mail: rostelecom@rt.ru, web: www.rt.ru

Министерство цифрового развития,
связи и массовых коммуникаций
Российской Федерации

office@digital.gov.ru

15.02.2024 М-31/51

№ _____

На № _____ от _____

Ходатайство об установлении публичного сервитута		
1	Министерство цифрового развития, связи и массовых коммуникаций Российской Федерации (наименование органа, принимающего решение об установлении публичного сервитута)	
2	Сведения о лице, представившем ходатайство об установлении публичного сервитута (далее - заявитель):	
2.1	Полное наименование	Публичное акционерное общество «Ростелеком»
2.2	Сокращенное наименование (при наличии)	ПАО «Ростелеком»
2.3	Организационно-правовая форма	Публичное акционерное общество
2.4	Почтовый адрес (индекс, субъект Российской Федерации, населенный пункт, улица, дом)	115172, Москва, ул. Гончарная, д. 30
2.5	Адрес электронной почты	smalkov@giprosvyaz.ru
2.6	ОГРН	1027700198767
2.7	ИНН	7707049388
3	Сведения о представителе заявителя:	
3.1	Фамилия	Смальков
	Имя	Максим
	Отчество (при наличии)	Евгеньевич
3.2	Адрес электронной почты (при наличии)	smalkov@giprosvyaz.ru
3.3	Телефон	8-916-825-25-50

3.4	Наименование и реквизиты документа, подтверждающего полномочия представителя заявителя	Доверенность от 28.04.2023 № 01/29/452/23
4	Прошу установить публичный сервитут в отношении земель и (или) земельного(ых) участка(ов) в целях (указываются цели, предусмотренные статьей 39.37 Земельного кодекса Российской Федерации или статьей 3.6 Федерального закона от 25 октября 2001 г. № 137-ФЗ "О введении в действие Земельного кодекса Российской Федерации": <u>размещение антенно-мачтовых сооружений связи по проекту «Устранение цифрового неравенства»</u>	
5	Испрашиваемый срок публичного сервитута <u>49 лет</u>	
6	Срок, в течение которого использование земельного участка (его части) и (или) расположенного на нем объекта недвижимости в соответствии с их разрешенным использованием будет в соответствии с подпунктом 4 пункта 1 статьи 39.41 Земельного кодекса Российской Федерации невозможно или существенно затруднено в связи с осуществлением деятельности, для обеспечения которой устанавливается публичный сервитут (при возникновении таких обстоятельств) <u>49 лет</u>	
7	Обоснование необходимости установления публичного Сервитута:	В целях реализации Государственной программы Российской Федерации «Информационное общество», утвержденной Постановлением Правительства Российской Федерации от 15.04.2014 № 313, в соответствии с Приказом Министерства цифрового развития, связи и массовых коммуникаций Российской Федерации от 19.08.2020 № 403 «Об утверждении перечня населенных пунктов с населением от ста до пятисот человек, в которых должны быть установлены точки доступа, в том числе точки доступа, которые должны быть оборудованы средствами связи, используемыми для оказания услуг подвижной радиотелефонной связи» ПАО «Ростелеком» на основании Распоряжения Правительства Российской Федерации от 26.03.2014 № 437-р обеспечивает размещение антенно-мачтовых сооружений связи для устранения цифрового неравенства между городскими и сельскими жителями, предоставления возможности оказания современных услуг связи жителям населенных пунктов с численностью населения от 100 до 500 человек (проект «Устранение цифрового неравенства»).
8	Сведения о правообладателе инженерного сооружения, которое переносится в связи с изъятием земельного участка для государственных или муниципальных нужд, в случае, если заявитель не является собственником указанного инженерного сооружения (в данном случае указываются сведения в объеме, предусмотренном статьей 2 настоящей формы) (заполняется в случае, если ходатайство об установлении публичного сервитута подается с целью установления публичного сервитута в целях реконструкции инженерного сооружения, которое переносится в связи с изъятием такого земельного участка для государственных или муниципальных нужд)	

9	<p>Кадастровые номера земельных участков (при их наличии), в отношении которых подано ходатайство об установлении публичного сервитута, адреса или иное описание местоположения таких земельных участков</p>	<p>Земли:</p> <ol style="list-style-type: none"> 1) в кадастровом квартале 18:15:024001, по адресу: Российская Федерация, Удмуртская Республика, Красногорский район, д. Багыр; 2) в кадастровом квартале 18:01:008001, по адресу: Удмуртская Республика, Алнашский р-н, Варали д.; 3) 18:06:020001:398, по адресу: Российская Федерация, Удмуртская Республика, муниципальный округ Граховский район, д. Иж-Бобья; 4) в кадастровом квартале 18:24:072001, по адресу: Удмуртская Республика, Якшур-Бодьинский р-н, Малая Итча д., 5) в кадастровом квартале 18:01:014001, по адресу: Удмуртская Республика, Алнашский р-н, Марийское Гондырево д., 6) в кадастровом квартале 18:21:072001, по адресу: Российская Федерация, Удмуртская Республика, Увинский район, д. Родники; 7) в кадастровом квартале 18:24:101002, по адресу: Удмуртская Республика, Якшур-Бодьинский район, д. Суровай; 8) в кадастровом квартале 18:24:102002, по адресу: Удмуртская Республика, муниципальный округ Якшур-Бодьинский район, с. Угловая; 9) в кадастровом квартале 64:17:050101, по адресу: Саратовская область, Краснокутский район, с. Журавлевка; 10) в кадастровом квартале 64:34:271601, по адресу: Российская Федерация, Саратовская область, Татищевский район, д. Ильиновка; 11) в кадастровом квартале 64:31:000000:4790, по адресу: Российская Федерация, Саратовская область, Самойловский район, с. Крийнички; 12) в кадастровом квартале 64:28:120101, по адресу: Саратовская область, Ровенский р-н, Кривоярское с/п, Новокаменка с.; 13) в кадастровом квартале 64:23:080302, по адресу: Российская Федерация, Саратовская область, Озинский район, с. Новочерниговка; 14) в кадастровом квартале 64:07:010101, по адресу: Российская Федерация, Саратовская область, Балтайский район, с. Пилюгино; 15) в кадастровом квартале 64:05:170201, по адресу: Саратовская область, Балаковский район, с. Пылковка; 16) в кадастровом квартале 64:17:190701, по адресу: Саратовская область, муниципальный район Краснокутский, городское поселение город Красный Кут, п. Семенной; 17) в кадастровом квартале 64:07:090101, по адресу: Саратовская область, Балтайский район, с. Сосновка; 18) земельный участок (его часть) с кадастровым номером 64:15:200201:675, расположенный: Российская Федерация, Саратовская область,
---	--	---

	<p>Калининский р-н, с. Шклово;</p> <p>19) в кадастровом квартале 64:05:240201, по адресу: Саратовская область, Балаковский р-н, Быково-Отрогское с/п, с. Никольское-Казаково;</p> <p>20) в кадастровом квартале 64:08:070101, по адресу: Саратовская область, Вольский р-н, Междуреченское с/п, с. Покурлей;</p> <p>21) в кадастровом квартале 64:12:010104, по адресу: Саратовская область, Екатериновский р-н, с. Ивановка;</p> <p>22) 64:15:230101:371, по адресу: Саратовская область, Калининский р-н, с. Красноармейское;</p> <p>23) в кадастровом квартале 64:29:010201, по адресу: Саратовская область, Романовский р-н, Усть-Щербединское с/п, с. Малое Щербедино;</p> <p>24) в кадастровом квартале 73:11:030402, по адресу: Российская Федерация, Ульяновская область, Новоспасский район, с. Алакаевка;</p> <p>25) в кадастровом квартале 73:15:010101, по адресу: Ульяновская область, Старокулаткинский р-н, Верхняя Терешка с.;</p> <p>26) в кадастровом квартале 73:14:010801, по адресу: Российская Федерация, Ульяновская область, Сенгилеевский район, п. Кучуры;</p> <p>27) в кадастровом квартале 73:07:071002, по адресу: Ульяновская область, Майнский район, Игнатовское городское поселение, п. Родниковые Пруды;</p> <p>28) в кадастровом квартале 73:20:020203, по адресу: Российская Федерация, Ульяновская область, Цильнинский район, Мокробугурнинское сельское поселение, с. Русская Цильна;</p> <p>29) в кадастровом квартале 73:07:030102, по адресу: Российская Федерация, Ульяновская область, Майнский район, Тагайское сельское поселение, с. Сиуч;</p> <p>30) в кадастровом квартале 56:26:1402001, по адресу: Российская Федерация, Оренбургская область, Саракташский район, с. Андреевка;</p> <p>31) земельный участок (его часть) с кадастровым номером 56:26:0606001:392, расположенный: Российская Федерация, Оренбургская область, Саракташский р-н, с. Рыскулово;</p> <p>32) в кадастровом квартале 56:23:1404002 расположенном по адресу: Оренбургская область, Переволоцкий район, с. Рычковка;</p> <p>33) в кадастровом квартале 56:26:2003001, по адресу: Оренбургская область, Саракташский район, с. Студенцы;</p> <p>34) в кадастровом квартале 56:10:1304009, расположенного по адресу: Оренбургская область, муниципальный район Грачевский, сельское поселение Побединский сельсовет, п. Победа;</p> <p>35) земельный участок (его часть) с кадастровым номером 56:23:0201001:438, расположенный: Российская Федерация, Оренбургская область,</p>
--	--

		<p>Переволоцкий район, с. Адамовка; 36) в кадастровом квартале 56:15:1901001, расположенного по адресу: Оренбургская область, Кувандыкский район, с. Мухамедьярово; 37) в кадастровом квартале 13:15:0314014, по адресу: Российская Федерация, Республика Мордовия, Лямбирский район, с. Лопатино; 38) в кадастровом квартале 43:15:040202, по адресу: Кировская область, муниципальный округ Лебяжский, с. Вотское; 39) в кадастровом квартале 43:12:123900, по адресу: Кировская область, муниципальный район Кирово-Чепецкий, сельское поселение Федяковское, д. Лубягино; 40) в кадастровом квартале 43:14:310204, по адресу: Кировская область, муниципальный район Куменский, городское поселение Нижнеивкинское, с. Рамень; 41) в кадастровом квартале 43:37:320340:471, по адресу: Кировская область, Шабалинский район, с. Семеновское; 42) в кадастровом квартале 43:37:320307, по адресу: Кировская область, Шабалинский р-н, с. Соловецкое; 43) в кадастровом квартале 58:09:0170101, по адресу: Пензенская область, Иссинский район, с/п Соловцовский сельсовет, с. Дмитриевка; 44) в кадастровом квартале, 58:14:0310101, по адресу: Пензенская область, Кузнецкий район, с. Злобинка; 45) в кадастровом квартале 63:14:0609001, расположенном: Российская Федерация, Самарская область, муниципальный район Большеглушицкий, сельское поселение Фрунзенское, с. Каралык; 46) в кадастровом квартале 63:11:0502004, по адресу: Российская Федерация, Самарская область, Алексеевский р-н, Авангард с/п, Первокоммунарский п.</p>
10	Право, на котором инженерное сооружение принадлежит заявителю (если подано ходатайство об установлении публичного сервитута в целях реконструкции или эксплуатации инженерного сооружения)	
11	Сведения о способах представления результатов рассмотрения ходатайства:	
	в виде электронного документа, который направляется уполномоченным органом заявителю посредством электронной почты	<p style="text-align: center;">ДА</p> <p style="text-align: center;">_____</p> <p style="text-align: center;">(да/нет)</p>
	в виде бумажного документа, который заявитель получает непосредственно при личном обращении или посредством почтового отправления	<p style="text-align: center;">НЕТ</p> <p style="text-align: center;">_____</p> <p style="text-align: center;">(да/нет)</p>
12	Документы, прилагаемые к ходатайству: <ol style="list-style-type: none"> 1. Описание местоположения границ публичный сервитута в формате xml 2. Доверенность от 28.04.2023 № 01/29/452/23, копия в формате pdf 3. Схема границ публичного сервитута в формате pdf 	

13	Подтверждаю согласие на обработку персональных данных (сбор, систематизацию, накопление, хранение, уточнение (обновление, изменение), использование, распространение (в том числе передачу), обезличивание, блокирование, уничтожение персональных данных, а также иных действий, необходимых для обработки персональных данных в соответствии с законодательством Российской Федерации), в том числе в автоматизированном режиме	
14	Подтверждаю, что сведения, указанные в настоящем ходатайстве, на дату представления ходатайства достоверны; документы (копии документов) и содержащиеся в них сведения соответствуют требованиям, установленным статьей 39.41 Земельного кодекса Российской Федерации	
15	Подпись:	Дата:
	Смальков М.Е.	15.02.2024